

Sommer
2018

Busfahrplan Bus timetables

960: Schladming – Ramsau am Dachstein – Dachstein Gletscherbahn

962+964: Silberkarklamm – Vorberg – Ramsau am Dachstein – Filzmoos*

972-974: Schladming – Rohrmoos/Hochwurzen – Untertal/Obertal/Preunegg


Wanderbus Schladming – Haus im Ennstal – Steirischer Bodensee

965A+B: Citybus Schladming – Untere Klaus/Obere Klaus

8605: Ramsau am Dachstein – Pichl-Vorberg – Reiteralm/Preunegg Jet

900/902: Gröbming – Aich – Haus im Ennstal – Schladming – Mandling*

945+946: Gröbming – Stein an der Enns – Kleinsölk/Großsölk



Kostenlos mit Sommercard
* ausgenommen Linien 900
und 902, sowie Linie 962 ab
Dachsteinruhe bis Filzmoos

SCHLADMING DACHSTEIN

EINZIGARTIG

über **100** Top-Erlebnisse inklusive
und über **100** extra Bonusleistungen



* bei einem unserer über 1.000 Sommercardgastgeber

DEIN FREIER ZUTRITT

SCHLADMING-DACHSTEIN SOMMERCARD

DA STECKT MEHR DRIN!

Für Dich ganz ohne Aufpreis mit dabei!

Mit der Sommercard erhältst Du freien Eintritt in über 100 Top-Freizeitattraktionen und bis zu 50% Ermäßigung bei über 100 Bonuspartnern. Und das Beste ist: Die Sommercard gibt es für Dich kostenlos bereits ab einer Übernachtung bei einem unserer über 1.000 Sommercardgastgeber – gültig inklusive An- und Abreisetag. Natürlich erhält Dein Kind seine eigene KidsCard – und alle Urlaubsträume werden wahr.





ARGE Schladming-Dachstein Card
8970 Schladming, Ramsauerstraße 756 • +43 (0) 3687/23310
info@sommercard.info, www.sommercard.info

Inhalt

960 Schladming – Dachstein Seilbahn	4
960 Dachstein Seilbahn – Schladming	6
962 Filzmoos – Silberkarklamm & 964 Vorberg	8
962 Silberkarklamm – Filzmoos & 964 Vorberg	10
Nahverkehr Schladming – Rohrmoos	12
Nahverkehr Rohrmoos – Schladming	14
972 Wanderbus Schladming – Ursprungalm	16
973 Wanderbus Schladming – Obertal	18
974 Wanderbus Schladming – Untertal	20
Wanderbus Schladming – Steir. Bodensee	22
8605 Wanderbus Ramsau – Pichl – Preunegg	24
965A Citybus Schladming – Untere Klaus	26
965B Citybus Schladming – Obere Klaus	28
900 Gröbming – Schladming – 902 Mandling	30
902 Mandling – 900 Schladming – Gröbming	32
945 GroßsölktaI & 946 KleinsölktaI	34
Tarifzonenplan Verbundlinie	36
Fahrpreise Verbundlinie	38

Allgemeine Legende für Fahrpläne

- U** Umstiegstelle | transfer
Gültigkeit siehe Detail-Fahrplan | validity date see respective schedule
* Nur zum Aussteigen | only for hop-off
| Wird auf diesem Kurs nicht angefahren | not served on this route n°
A Montag – Freitag, außer Feiertag | Monday – Friday, except public holiday
B Montag – Samstag, außer Feiertag | Monday – Friday, except public holiday
H Kurs verkehrt nur zu bestimmten Saisonzeiten (siehe Fahrplan)
K Kleinbus
S nur an Schultagen | school days only
 Haltestelle an der Bergbahn | stop at cable-car
 Haltestelle am Sessellift | stop at chair lift

Schladming – Ramsau Leiten – Kulm – Ramsau Ort –
Brückenhof – Dachstein Gletscherbahn

Gültig von 18. Mai bis 14. Oktober 2018

Kurse in Grau von 30. Juni bis 9. September 2018

Legende mit Zeichenerklärung auf Seite 3 | legend of symbols see page 3

	Nr.	Haltestelle Kurs	1	2	3	4	5	6	7	8	9	10	11	12	13	14	15	16	
AB	00	SCHLADMING – PLANET PLANAI		8:10	8:40	9:10													
	1	Schladming – Rathausplatz	7:20	8:11	8:41	9:11													
	2	Schladming – Lendplatz	7:22	8:14	8:44	9:14													
	3	Schladming – Bahnhof/Krankenhaus	7:26	8:20	8:50	9:20													
	4	Ramsauer Brücke	7:26	8:21	8:51	9:21													
	5	Ferienalm	7:27	8:22	8:52	9:22													
	30	Planaiblick	7:28	8:23	8:53	9:23													
	31	Kielhuberhof	7:29	8:26	8:56	9:26													
	26	Sonnenhügel	7:30	8:27	8:57	9:27													
	27	Feichtl/Ortner	7:31	8:28	8:58	9:28													
	28	Neuwirt	7:32	8:30	9:00	9:30													
	29	Almfrieden/Edelweiß	7:33	8:32	9:02	9:32													
	9	Heimat	7:34	8:33	9:03	9:33													
	10	Kulm – Tourismusbüro Ramsau	7:35	8:35	9:05	9:35													
	964	Vorberg (23.6. - 23.9.) S. 8-9									12:35	13:55		16:35					
	8605	Reiteralm über Pichl-Vorberg (DI, FR & SO) S. 24-25	8:05					10:35				13:55		16:15					
	11	Stierer	7:36	8:36	9:06	9:36													
	962	Lodenwalker-Silberkarklamm (23.6. - 23.9.) S. 8-9		9:06				10:53			13:08	14:13		16:11	17:11				
	12	Schrempfhof	7:37	8:37	9:07	9:37		10:07	10:37	11:07	12:07	12:37	13:57	14:37	15:37	16:37	17:37	18:37	19:17
	14	Ramsau Ort	7:40	8:40	9:10	9:40													
	15	Minzl	7:41	8:41	9:11	9:41		10:11	10:41	11:11	12:11	12:41	14:01	14:41	15:41	16:41	*17:41	*18:41	*19:21
	16	Lärchenhof	7:42	8:42	9:12	9:42		10:12	10:42	11:12	12:12	12:42	14:02	14:42	15:42	16:42	*17:42	*18:42	*19:22
	17	Kreitseiler	7:43	8:43	9:13	9:43		10:13	10:43	11:13	12:13	12:43	14:03	14:43	15:43	16:43	*17:43	*18:43	*19:23
	18	Langegasse	7:44	8:44	9:14	9:44		10:14	10:44	11:14	12:14	12:44	14:04	14:44	15:44	16:44	*17:44	*18:44	*19:24
	19	Brückenhof	7:45	8:45	9:15	9:45													
	962	Filzmoos (23.6. - 23.9.) S. 10-11		8:45		9:45		10:45				14:05		15:45	16:45				
	964	Vorberg – (23.6. - 23.9.) S. 8-9													16:45	17:45			
	8605	Reiteralm über Pichl-Vorberg (DI, FR & SO) S. 24-25	8:15					10:45				14:05		16:25					
	20	Ski Willy/Rittsift/Beach	7:46	8:46	9:16	9:46		10:16	10:46	11:16	12:16	12:46	14:06	14:46	15:46	16:46	*17:46	*18:46	*19:26
	21	Schweigerhof	7:47	8:47	9:17	9:47		10:17	10:47	11:17	12:17	12:47	14:07	14:47	15:47	16:47	*17:47	*18:47	*19:27
	22	Dachsteinstraße	7:48	8:48	9:18	9:48													
	23	Glötsalm	*7:53	8:53	9:23	9:53		10:23	10:53	11:23	12:23	12:53	14:13	*14:53	15:53	16:53	*17:53		
	56	Walcheralm	*7:55	8:55	9:25	9:55		10:25	10:55	11:25	12:25	12:55	14:15	*14:55	15:55	16:55	*17:55		
	24	Hotel Dachstein	*7:57	8:57	9:27	9:57		10:27	10:57	11:27	12:27	12:57	14:17	*14:57	15:57	16:57	*17:57		
AN	25	DACHSTEIN GLETSCHERBAHN – TÜRLWAND	*8:00	9:00	9:30	10:00													

SCHLADMING – PLANET PLANAI
Schladming Rathausplatz
Schladming Lendplatz
Schladming Bahnhof/DKH
Ramsauer Brücke
Ferienalm
Planaiblick
Kielhuberhof
Sonnenhügel
Feichtl/Ortner
Neuwirt

Kulm – Tourismusbüro Ramsau
Stierer
Schrempfhof
Scheidl

Ramsau Ort
Minzl
Lärchenhof
Kreitseiler
Langegasse
Brückenhof
Ski Willy/Rittsift/Beach
Schweigerhof/Zauberlift
Dachsteinstraße
Glötsalm
Walcheralm
Hotel Dachstein/Adlerlift

DACHSTEIN GLETSCHERBAHN

Dachstein Gletscherbahn – Brückenhof – Ramsau-Ort –
Kulm – Ramsau Leiten – Schladming

Gültig von 18. Mai bis 14. Oktober 2018

Kurse in Grau von 30. Juni bis 9. September 2018

Legende mit Zeichenerklärung auf Seite 3 | legend of symbols see page 3

	Nr.	Haltestelle Kurs	1	2	3	4	5		6	7	8	9	10	11	12	13	14	15	16	17	18
AB	25	DACHSTEIN SEILBAHN – TÜRLWANDH								9:10	9:40	10:10	10:40	11:50	13:10	13:50	14:10	15:10	16:10	17:20	18:10
	24	Hotel Dachstein								9:11	9:41	10:11	10:41	11:51	13:11	13:51	14:11	15:11	16:11	17:21	18:11
	56	Walcheralm								9:12	9:42	10:12	10:42	11:52	13:12	13:52	14:12	15:12	16:12	17:22	18:12
	23	Glötsalm								9:15	9:45	10:15	10:45	11:55	13:15	13:55	14:15	15:15	16:15	17:25	18:15
	22	Dachsteinstraße		6:47	7:32	8:02	8:22		8:52	9:22	9:52	10:22	10:52	12:02	13:22	14:02	14:22	15:22	16:22	17:32	18:22
	21	Schweigerhof		6:48	7:33	8:03	8:23		8:53	9:23	9:53	10:23	10:53	12:03	13:23	14:03	14:23	15:23	16:23	17:33	18:23
	20	Ski Willy/Rittislift/Beach	6:59	6:49	7:34	8:04	8:24		8:54	9:24	9:54	10:24	10:54	12:04	13:24	14:04	14:24	15:24	16:24	17:34	18:24
U	19	Brückenhof	6:00	6:50	7:35	8:05	8:25		8:55	9:25	9:55	10:25	10:55	12:05	13:25	14:05	14:25	15:25	16:25	17:35	18:25
	962	Filzmoos (23.6. - 23.9.) S. 10-11					8:45			9:45		10:45		12:45		14:05		15:45		16:45	
	964	Vorberg (23.6. - 23.9.) S. 8-9					8:45									14:05		15:45		16:45	
	8605	Reiteralm/Pichl-Vorberg (DI, FR & SO) S. 24-25				8:15						10:45				14:05		15:45		16:25	
	18	Langegasse	6:00	6:51	7:36	8:06	8:26		8:56	9:26	9:56	10:26	10:56	12:06	13:26	14:06	14:26	15:26	16:26	17:36	18:26
	17	Kreitseiler	6:01	6:52	7:37	8:07	8:27		8:57	9:27	9:57	10:27	10:57	12:07	13:27	14:07	14:27	15:27	16:27	17:37	18:27
	16	Lärchenhof	6:01	6:53	7:38	8:08	8:28		8:58	9:28	9:58	10:28	10:58	12:08	13:28	14:08	14:28	15:28	16:28	17:38	18:28
	15	Minzl	6:02	6:54	7:39	8:09	8:29		8:59	9:29	9:59	10:29	10:59	12:09	13:29	14:09	14:29	15:29	16:29	17:39	18:29
	14	Ramsau Ort	6:02	6:55	7:40	8:10	8:30		9:00	9:30	10:00	10:30	11:00	12:10	13:30	14:10	14:30	15:30	16:30	17:40	18:30
	13/12	Scheidl/Schrempfthof	6:03	6:56	7:41	8:11	8:31		9:01	9:31	10:01	10:31	11:01	12:11	13:31	14:11	14:31	15:31	16:31	17:41	18:31
	11	Stierler	6:04	6:58	7:43	8:13	8:33		9:03	9:33	10:03	10:33	11:03	12:13	13:33	14:13	14:33	15:33	16:33	17:43	18:33
	962	Lodenw./Silberkarklamm (23.6. - 23.9.) S. 8-9					9:06		9:06			10:53				14:13		16:10		17:10	
	10	Kulm – Tourismusbüro Ramsau	6:05	7:00	7:45	8:15	8:35		9:05	9:35	10:05	10:35	11:05	12:15	13:35	14:15	14:35	15:35	16:35	17:45	18:35
	9	Heimat	6:06	7:01	7:46	8:16	8:36		9:06	9:36	10:06	10:36	11:06	12:16	13:36	14:16	14:36	15:36	16:36	17:46	18:36
	29	Almfrieden/Edelweiß	6:07	7:02	7:47	8:17	8:37		9:07	9:37	10:07	10:37	11:07	12:17	13:37	14:17	14:37	15:37	16:37	17:47	18:37
	28	Neuwirt	6:08	7:03	7:49	8:19	8:39		9:09	9:39	10:09	10:39	11:09	12:19	13:39	14:19	14:39	15:39	16:39	17:49	18:39
	27	Feichtl/Ortner	6:09	7:04	7:51	8:21	8:41		9:11	9:41	10:11	10:41	11:11	12:21	13:41	14:21	14:41	15:41	16:41	17:51	18:41
	26	Sonnenhügel	6:10	7:05	7:52	8:22	8:42		9:12	9:42	10:12	10:42	11:12	12:22	13:42	14:22	14:42	15:42	16:42	17:52	18:42
	31	Kielhuberhof	6:11	7:06	7:53	8:23	8:43		9:13	9:43	10:13	10:43	11:13	12:23	13:43	14:23	*14:43	15:43	16:43	17:53	18:43
	30	Planaiblick	6:15	7:07	7:54	8:24	8:44		9:14	9:44	10:14	10:44	11:14	12:24	13:44	14:24	*14:44	15:44	16:44	17:54	18:44
	5	Ferienalm	6:16	7:08	7:55	8:25	8:45		9:15	9:45	10:15	10:45	11:15	12:25	13:45	14:25	*14:45	15:45	16:45	17:55	18:45
	4	Ramsauer Brücke	6:17	7:09	7:56	8:26	8:46		9:16	9:46	10:16	10:46	11:16	12:26	13:46	14:26	*14:46	15:46	16:46	17:56	18:46
	3	Schladming – Bahnhof/Krankenhaus	6:18	7:10	7:58	8:28	8:48		9:18	9:48	10:18	10:48	11:18	12:28	13:48	14:28	*14:48	15:48	16:48	17:58	18:48
U	2	Schladming – Lendplatz	6:20	7:12	8:02	8:32	8:52		9:22	9:52	10:22	10:52	11:22	12:32	13:52	14:32	*14:52	15:52	16:52	18:02	18:52
	902	Mandling/Radstadt (7.7. - 8.9.) S. 26-27		7:24									9:47								
		Rohrmoos – Gipfelb. Hochwurzen (S. 12-13)			8:22	8:57	8:57			#9:57	#10:27	10:57	12:07	12:57		14:57	14:57	15:57			18:07
	972	Preuneggatal – Ursprungalm (S. 16-17)			8:22							10:57						15:57			
	973	Obertal – Eschachalm (S. 18-19)			8:22						#10:27		12:57					15:57			
	974	Untertal – Riesach Wasserfall (S.20-21)					8:57			#9:57		10:57	12:07			14:57	14:57	16:37			
		Haus i.E./Steir. Bodensee (30.6. - 9.9.) S. 22-23			8:27							11:27	11:27				15:27				
	1	Schladming – Rathausplatz		7:15																	
AN	00	SCHLADMING – PLANET PLANAI			8:05	8:35	8:55		9:25	9:55	10:25	10:55	11:25	12:35	13:55	14:35	*14:55	15:55	16:55	18:05	18:55

DACHSTEIN GLETSCHERBAHN
Hotel Dachstein
Walcheralm
Glötsalm
Dachsteinstraße
Schweigerhof
Ski Willy/Rittislift/Beach

Brückenhof
Langegasse
Kreitseiler
Lärchenhof
Minzl

Ramsau Ort
Scheidl
Schrempfthof
Stierler
Kulm

Heimat
Almfrieden/Edelweiß
Neuwirt
Feichtl/Ortner
Sonnenhügel
Kielhuberhof
Planaiblick
Ferienalm

Ramsauer Brücke
Bahnhof Schladming/DKH
Schladming – Lendplatz
Rathausplatz
SCHLADMING
PLANET PLANAI

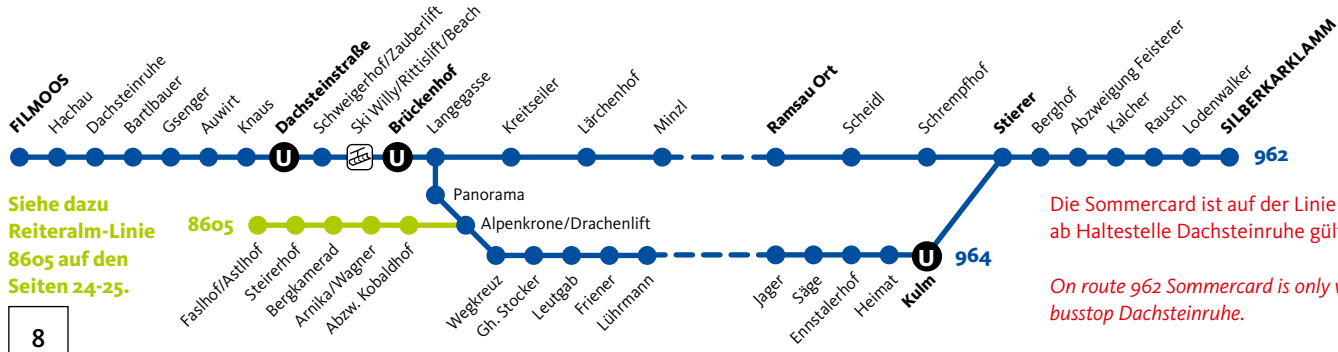
Filzmoos – Dachsteinruhe – Ramsau – Vorberg –Silberkarklamm

Legende mit Zeichenerklärung auf Seite 3 | legend of symbols see page 3

	Nr.	Haltestelle Kurs	1	2	3	4	5	6	7	8
AB	69	FILZMOOS	8:20	9:20	10:20		13:40	15:20	16:20	
	67	Hachau	8:25	9:25	10:25		13:45	15:25	16:25	von Silberkarklamm (siehe S. 11)
	46	Dachsteinruhe	8:30	9:30	10:30		13:50	15:30	16:30	
	45/44	Bartlbauer/Gsenger	8:33	9:33	10:33		13:53	15:33	16:33	
	43/55	Auwirt/Knaus	8:34	9:34	10:34		13:54	15:34	16:34	
U	22	Dachsteinstraße	8:37	9:37	10:37		13:57	15:37	16:37	
	960	Dachstein Gletscherbahn (S. 4-5)	8:48	9:48	10:48		14:08	15:48	16:48	
	21	Schweigerhof	8:38	9:38	10:38		13:58	15:38	16:38	
	20	Ski Willy/Rittislift/Beach	8:39	9:39	10:39	12:59	13:59	15:39	16:39	
U	19	Brückenhof	8:45	9:45	10:45	13:00	14:05	15:45	16:45	17:45
	960	Schladming (S. 6-7)	#8:55	#9:55	#10:55	#13:25	14:05	16:25	17:35	
	8605	Reiteralm/Pichl-Vorberg (DI, FR @ SO) S. 24-25			10:45		14:05	16:25		
	18	Langegasse	8:46		10:46	13:01	14:06	15:46	16:46	17:46
	47/48	Panorama/Alpenkrone	8:47				14:07	15:47	16:47	
	71	Abzweigung Kobaldfhof						*15:50	*16:50	
	72	Arnika/Wagner						*15:51	*16:51	
	73	Bergkamerad						*15:52	*16:52	
	74	Steirerhof						*15:55	*16:55	
		Fashhof/Asthof						*15:56	*16:56	
	49	Wegkreuz	8:50				14:10	16:00	17:00	bei Bedarf
	50	Gasthof Stocker	8:51				14:11	16:01	17:01	
	51/52	Leutgab/Friener	8:52				14:12	16:02	17:02	
	53/54	Lührmann/Jäger	8:53				14:13	16:03	17:03	
	7	Säge	8:54				14:14	16:05	17:05	
	8/9	Ennstalerhof/Heimat	8:55				14:15	16:06	17:06	
U	10	Kulm – Tourismusbüro Ramsau	9:05				14:15	16:10	17:10	
	960	Schladming (S. 6-7)	#9:05				14:15	16:35	17:45	
	11	Stierer	9:01					16:11	17:11	
	17	Kreitseiler			10:47	13:02	14:07			
	16/15	Lärchenhof/Minzl			10:48	13:03	14:08			
	14	Ramsau Ort			10:50	13:05	14:10			
	13/12	Scheidl/Schrempfthof			10:51	13:06	14:11			
	11	Stierer	9:06		10:53	13:08	14:13	16:11	17:11	
	42/40	Berghof/Abzweigung Feisterer	9:08		10:55	13:10	14:15	16:12	17:12	
	39/38	Kalcher/Rausch	9:09		10:56	13:11	14:16	16:13	17:13	
	37	Lodenwalker	9:15		11:00	13:15	14:20	16:15	17:15	
AN	36	SILBERKARKLAMM	9:20		11:05	13:20	14:25	16:20	17:20	



Silberkarklamm © Gerhard Pilz



Silberkarklamm – (Vorberg) – Ramsau – Dachsteinruhe – Filzmoos

Gültig von 23. Juni bis 23. September 2018

Legende mit Zeichenerklärung auf Seite 3 | legend of symbols see page 3

	Nr.	Haltestelle Kurs	1	2	3	4	6	7	8	9
AB	36	SILBERKARKLAMM			9:20	12:00				
	37	Lodenwalker			9:22	12:02				
	38/39	Rausch/Kalcher			9:25	12:05				
	40/42	Abzweigung Feisterer/Berghof			9:27	12:07				
	11	Stierer			9:30	12:10				
	960	Schladmung (S. 6-7)			9:33	12:13				
	12	Schrempfhof			9:32	12:12				
	14	Ramsau Ort	8:15	9:35		12:15				
	15/16	Minzl/Lärchenhof			9:36					
	17	Kreitseiler			9:37					
	13/12	Scheidl/Schrempfhof	8:16			12:31				
	11	Stierer	8:17			12:32				
	10	Kulm – Tourismusbüro Ramsau	8:20			12:35	13:55		16:35	
	9/8	Heimat/Ennstalerhof	8:20			12:35	13:55		16:35	
	7	Säge	8:21			12:36	13:56		16:36	
	54/53	Jäger/Lührmann	8:22			12:37	13:57		16:37	
	52/51	Friener/Leutgab	8:23			12:38	13:58		16:38	
	50	Gasthof Stocker	8:24			12:39	13:59		16:39	
	49	Wegkreuz	8:25			12:40	14:00		16:40	
		Faslhof/Astlhof	8:27							
	74	Steirerhof	8:30							
	73	Bergkamerad	8:31							
	72	Arnika/Wagner	8:32							
	71	Abzweigung Kobaldhof	8:35							
	48	Alpenkrone	8:37			12:42	14:02		16:42	
	47	Panorama	8:38			12:43	14:03		16:43	
	18	Langegasse	8:39	9:38		12:44	14:04	15:38	16:44	17:43
	19	Brückenhof	8:45	9:45	10:45	12:45	14:05	15:45	16:45	17:45
	960	Dachstein Gletscherbahn (S. 4-5)	8:45	9:45	10:45	12:45	14:05	15:45	16:45	
	20	Ski Willy/Rittislift/Beach	8:46	9:46	10:46	12:46	14:06	15:46	16:46	weiter Richtung Vorberg (S. 9)
	21	Schweigerhof	8:47	9:47	10:47	12:47	14:07	15:47	16:47	
	22	Dachsteinstraße	8:48	9:48	10:48	12:48	14:08	15:48	16:48	
	55/43	Knaus/Auwirt	8:49	9:49	10:49		14:09	15:49	16:49	
	44/45	Gsenger/Bartlbauer	8:51	9:51	10:51	Dachstein	14:11	15:51	16:51	
	46	Dachsteinruhe	8:55	9:55	10:55		14:15	15:55	16:55	
	67	Hachau	9:00	10:00	11:00		14:20	16:00	17:00	
AN	69	FILZMOOS	9:05	10:05	11:05		14:25	16:05	17:05	



Neustattalm © Herbert Raffalt



Die Sommercard ist auf der Linie 962 ab Haltestelle Dachsteinruhe nicht gültig.

Sommercard is not valid on route 962 from busstop Dachsteinruhe.

Siehe dazu Reiteralm-Linie 8605 auf den Seiten 24-25.

Schladming – Rohrmoos-Zentrum – Talstation Gipfelbahn Hochwurzen – Untertal-Dorf

Gültig von 18. Mai bis 14. Oktober 2018
Kurse in Grau nur von 9. Juni bis 9. September 2018

Legende mit Zeichenerklärung auf Seite 3 | legend of symbols see page 3

	Haltestelle Kurs	1	2	3	4	5		6	7	8	9	10	11	12	13
AB	SCHLADMING – PLANAI PLANAI		8:15	8:50	9:50	10:20		10:50	12:00	12:50	13:40	14:50	15:50	16:30	18:00
	Schladming – Rathausplatz	7:20	8:16	8:51	9:51	10:21		10:51	12:01	12:51	13:41	14:51	15:51	16:31	18:01
	Schladming – Bahnhof		8:19	8:54	9:54	10:24		10:54	12:04	12:54	13:44	14:54	15:54	16:34	18:04
	Schladming – Lendplatz	7:22	8:22	8:57	9:57	10:27		10:57	12:07	12:57	13:47	14:57	15:57	16:37	18:07
	Götschlhof/Alpine Club		8:24	8:59	9:59	10:29		10:59	12:09	12:59	13:49	14:59	15:59	16:39	18:09
	Schütterhof		8:25	9:00	10:00	10:30		11:00	12:10	13:00	13:50	15:00	16:00	16:40	18:10
	Rohrmoos Dorf (Kreisverkehr)		8:27	9:02	10:02	10:32		11:02	12:12	13:02	13:52	15:02	16:02	16:42	18:12
	Rohrmoos Zentrum (Erlebniswelt)		8:28	9:03	10:03	10:33		11:03	12:13	13:03	13:53	15:03	16:03	16:43	18:13
	Schwaigerhof/Alpstegegg		8:30	9:05	10:05	10:35		11:05	12:15	13:05	13:55	15:05	16:05	16:45	
	Talstation Gipfelbahn Hochwurzen		8:33	9:08	10:08	10:38		11:08	12:18	13:08	13:58	15:08	16:08	16:48	
	Primps/Lans-Strobl-Weg		8:35					11:10					16:10		
	Abzweigung Preunegg		8:36					11:11					16:11		
	Winterer	7:33													
	Abzweigung Preunegg	7:34													
	Primps/Lans-Strobl-Weg	7:35													
	Talstation Gipfelbahn Hochwurzen	7:37	8:33	9:08	10:08	10:38		11:08	12:18	13:08	13:58	15:08	16:08	16:48	
	Schwaigerhof/Alpstegegg	7:40	8:36	9:11	10:11	10:41		11:11	12:21	13:11	14:01	15:11	16:11	16:51	
	Rohrmoos Zentrum (Erlebniswelt)	7:41	8:37	9:12	10:12	10:42		11:12	12:22	13:12	14:02	15:12	16:12	16:52	
	Rohrmoos Dorf (Kreisverkehr)	7:42	8:38	9:13	10:13	10:43		11:13	12:23	13:13	14:03	15:13	16:13	16:53	
	Rohrmoos Süd	7:43	8:39	9:14	10:14	10:44		11:14	12:24	13:14	14:04	15:14	16:14	16:54	
	Seiterhof/Ahornweg	7:44	8:40	9:15	10:15	10:45		11:15	12:25	13:15	14:05	15:15	16:15	16:55	
AN	UNTERTAL DORF	7:46	8:42	9:17	10:17	10:47		11:17	12:27	13:17	14:07	15:17	16:17	16:57	

SCHLADMING - PLANAI PLANAI
Schladming – Rathausplatz
Schladming – Bahnhof
Schladming – Lendplatz
Götschlhof/Alpine Club
Schütterhof
Rohrmoos Dorf (Kreisverkehr)

Rohrmoos Zentrum (Erlebniswelt)
Schwaigerhof
Alpstegegg
Talstation Gipfelbahn Hochwurzen
Primps/Lans-Strobl-Weg
Abzweigung Preunegg

Winterer
Abzweigung Preunegg
Primps/Lans-Strobl-Weg

Talstation Gipfelbahn Hochwurzen
Alpstegegg
Schwaigerhof

Rohrmoos Zentrum (Erlebniswelt)
Rohrmoos Süd
Seiterhof
Ahornweg

UNTERTAL DORF

i Tagesticket | day pass: Nahverkehr Rohrmoos & Untertal-Dorf
Preise lt. Steirischem Verkehrsverbund (Seite 38 | page 38)



Märchenweg Rohrmoos © Gerhard Pilz

Untertal-Dorf – Rohrmoos Zentrum –
Talstation Gipfelbahn Hochwurzen – Schladming

Gültig von 18. Mai bis 14. Oktober 2018
Kurse in Grau nur von 9. Juni bis 9. September 2018

Legende mit Zeichenerklärung auf Seite 3 | legend of symbols see page 3

	Haltestelle Kurs	1	2	3	4	5	6	7	8	9	10	11	12	13	14	
AB	UNTERTAL DORF	7:03	7:50	9:25	9:50	11:00	11:30	12:00		13:00	14:00	14:50	15:50	17:10	17:30	
	Ahornweg/Seiterhof	7:05	7:52	9:27	9:52	11:02	11:32	12:02		13:02	14:02	14:52	15:52	17:12	17:32	
	Rohrmoos Süd	7:06	7:53	9:28	9:53	11:03	11:33	12:03		13:03	14:03	14:53	15:53	17:13	17:33	
	Rohrmoos-Dorf (Kreisverkehr)	7:07	7:54	9:29	9:54	11:04	11:34	12:04		13:04	14:04	14:54	15:54	17:14	17:34	
	Rohrmoos-Zentrum (Erlebniswelt)		7:55	9:30	9:55	11:05	11:35	12:05		13:05	14:05	14:55	15:55	17:15	17:35	
	Schwaigerhof/Alpstegegg		7:57	9:32	9:57	11:07	11:37	12:07		13:07	14:07	14:57	15:57	17:17	17:37	
	Talstation Gipfelbahn Hochwurzen		8:00	9:35	10:00	11:10	11:40	12:10		13:10	14:10	15:00	16:00	17:20	17:40	
	Primps/Lans-Strobl-Weg		nur Aussteigen					12:12		13:12	14:12					
	Abzweigung Preunegg							12:13		13:13	14:13					
	Winterer	6:48			9:55					12:15	13:15					
	Abzweigung Preunegg	6:49			9:56					12:16	13:16					
	Primps/Lans-Strobl-Weg	6:50			9:57					12:17	13:17					
	Talstation Gipfelbahn Hochwurzen		6:52	8:00	9:35	10:00	11:10	11:40				15:00	16:00	17:20	17:40	
	Schwaigerhof/Alpstegegg		6:55	8:03	9:38	10:03	11:13	11:43	12:20	13:07	13:20	14:20	15:03	16:03	17:23	17:43
	Rohrmoos-Zentrum (Erlebniswelt)		6:56	8:04	9:39	10:04	11:14	11:44	12:21	13:08	13:21	14:21	15:04	16:04	17:24	17:44
	Rohrmoos-Dorf (Kreisverkehr)		7:07	8:05	9:40	10:05	11:15	11:45	12:22	13:09	13:22	14:22	15:05	16:05	17:25	17:45
	Schütterhof		7:09	8:07	9:42	10:07	11:17	11:47	12:24	13:11	13:24	14:24	15:07	16:07	17:27	17:47
	Götschlhof/Alpine Club		7:10	8:08	9:43	10:08	11:18	11:48	12:25	13:12	13:25	14:25	15:08	16:08	17:28	17:48
U	Schladming – Lendplatz	7:12	8:10	9:44	10:10	11:20	11:50	12:27	13:14	13:27	14:27	15:10	16:10	17:30	17:50	
	900: Gröbming (7.7. - 7.9. 2018) S. 32-33		8:10				12:20			13:55				18:10	18:10	
	902: Mandling (7.7. - 7.9. 2018) S. 30-31		7:24							13:47						
	960: Ramsau am Dachstein/Dachsteingletscher (S. 4-5)			8:14	9:44	10:14	#11:44	12:14		13:34	13:34			16:14	18:14	18:14
	Haus i. E./Steirischer Bodensee (30.6. - 9.9.) S. 22-23			8:27			11:27						15:27			
	Schladming – Bahnhof		nur zum Aussteigen													
	Schladming – Rathausplatz		7:15													
AN	SCHLADMING – PLANET PLANAI		8:15	9:50	10:15	11:25	11:55	12:30	13:20	13:30	14:30	15:15	16:15	17:35	17:55	

UNTERTAL DORF
Ahornweg
Seiterhof
Rohrmoos Süd
Rohrmoos Dorf (Kreisverkehr)
Rohrmoos-Zentrum (Erlebniswelt)
Schwaigerhof
Alpstegegg
Talstation Gipfelbahn Hochwurzen
Primps/Lans-Strobl-Weg
Abzweigung Preunegg
Winterer
Abzweigung Preunegg
Primps/Lans-Strobl-Weg
Talst. Gipfelbahn Hochwurzen
Alpstegegg

Schwaigerhof
Rohrmoos-Zentrum (Erlebniswelt)
Rohrmoos Dorf (Kreisverkehr)
Schütterhof
Götschlhof/Alpine Club
Schladming – Lendplatz
Schladming – Bahnhof
Schladming – Rathausplatz
SCHLADMING – PLANET PLANAI

i Tagesticket | day pass – Nahverkehr Rohrmoos & Untertal-Dorf:
Preise lt. Steirischem Verkehrsverbund (Seite 38 | page 38)

i Tagesticket Berg- oder Talfahrt Planai-Seilbahn & Buslinie Untertal |
day pass single ride Planai cablecar & bus route Untertal:
Erwachsene | adults: € 20,50. Kinder | kids: € 10,30 (kein Verbundtarif)



Hopsiland Planai © Martina Draper

Schladming – Gipfelbahn Hochwurzen – Strickbrücke
Preuneggtaal – Ursprungalm und zurück

Legende mit Zeichenerklärung auf Seite 3 | legend of symbols see page 3

	Haltestelle Kurs	1	2	3
AB	SCHLADMING – PLANET PLANAI	8:15	10:50	15:50
	Schladming – Rathausplatz	8:16	10:51	15:51
	Schladming – Bahnhof	8:19	10:54	15:54
	Schladming – Lendplatz	8:22	10:57	15:57
	Götschlhof/Alpine Club	8:24	10:59	15:59
	Schütterhof	8:25	11:00	16:00
	Rohrmoos-Dorf (Kreisverkehr)	8:27	11:02	16:02
	Rohrmoos-Zentrum (Erlebniswelt)	8:28	11:03	16:03
	Schwaigerhof/Alpstegeveg	8:30	11:05	16:05
	Talstation Gipfelbahn Hochwurzen	8:33	11:08	16:08
	Primps/Lans-Strobl-Weg	8:35	11:10	16:10
	Abzweigung Preuneggtaal	8:36	11:11	16:11
	Alpenhof	8:37	11:12	16:12
	Pointner	8:38	11:13	16:13
	Zainer	8:40	11:15	16:15
U	Strickbrücke	8:42	11:17	16:17
	860s: Preunegg-Jet, Pichl und Vorberg (DI, FR & SO) S. 24-25	#8:45	#11:20	#17:20
	Moarhofalm	8:52	11:27	16:27
AN	URSPRUNGALM	9:02	11:37	16:37



Gültig von 18. Mai bis 14. Oktober 2018
Kurse in Grau nur von 9. Juni bis 9. September 2018



	Haltestelle Kurs	1	2	3
AB	URSPRUNGALM	9:25	12:35	17:00
	Moarhofalm	9:35	12:45	17:10
U	Strickbrücke	9:45	12:55	17:20
	860s: Pichl, Vorberg & Ramsau (DI, FR & SO) S. 24-25			#17:20
	Zainer	9:47	12:57	17:22
	Pointner	9:49	12:59	17:24
	Alpenhof	9:50	13:00	17:25
	Abzweigung Preuneggtaal	9:56	13:01	17:26
	Primps/Lans-Strobl-Weg	9:57	13:02	17:27
	Talstation Gipfelbahn Hochwurzen	10:00	13:04	17:29
	Schwaigerhof/Alpstegeveg	10:03	13:07	17:32
	Rohrmoos-Zentrum (Erlebniswelt)	10:04	13:08	17:33
	Rohrmoos-Dorf (Kreisverkehr)	10:05	13:09	17:34
	Schütterhof	10:07	13:11	17:36
	Götschlhof/Alpine Club	10:08	13:12	17:37
U	Schladming – Lendplatz	10:10	13:14	17:39
	960: Ramsau am Dachstein/Dachsteingletscher (S.4-5)	10:14	13:34	18:14
	Schladming – Bahnhof		nur zum Aussteigen	
AN	SCHLADMING – PLANET PLANAI	10:15	13:20	17:45



Weitere Haltestellen siehe Reiteralm-Linie 860s auf den Seiten 24-25.



Tagesticket Gipfelbahn Hochwurzen & Buslinie Preuneggtaal (inkl. Maut) |
day pass single ride cablecar Hochwurzen & bus route Preuneggtaal (incl. toll)
Erwachsene | adults: € 19,00. Kinder | kids: € 9,50 (kein Verbundtarif)



Ursprungalm © Herbert Raffalt

Schladming – Gipfelbahn Hochwurzen – Untertal-Dorf – Obertal – Hopfriesen – Eschachalm und retour

Legende mit Zeichenerklärung auf Seite 3 | legend of symbols see page 3

	Haltestelle Kurs	1	2	3	4
AB	SCHLADMING – PLANET PLANAI	8:15	10:20	12:50	15:50
	Schladming – Rathausplatz	8:16	10:21	12:51	15:51
	Schladming – Bahnhof	8:19	10:24	12:54	15:54
	Schladming – Lendplatz	8:22	10:27	12:57	15:57
	Götschlhof/Alpine Club	8:24	10:29	12:59	15:59
	Schütterhof	8:25	10:30	13:00	16:00
	Rohrmoos-Dorf (Kreisverkehr)	8:27	10:32	13:02	16:02
	Rohrmoos-Zentrum (Erlebniswelt)	8:28	10:33	13:03	16:03
	Schwaigerhof/Alpstege	8:30	10:35	13:05	16:05
	Talstation Gipfelbahn Hochwurzen	8:33	10:38	13:08	16:08
	Schwaigerhof/Alpstege	8:36	10:41	13:11	16:11
	ROHRMOOS-ZENTRUM (ERLEBNISWELT)	8:37	10:42	13:12	16:12
	Rohrmoos-Dorf (Kreisverkehr)	8:38	10:43	13:13	16:13
	Rohrmoos Süd	8:39	10:44	13:14	16:14
	Ahornweg/Seiterhof	8:40	10:45	13:15	16:15
	Untertal Dorf	8:42	10:47	13:17	16:17
	Klock/Mandlberger	8:44	10:49	13:19	16:19
	Windbacher	8:46	10:51	13:21	16:21
	Bärnhöfer	8:48	10:53	13:23	16:23
	Wehrhofalm	8:52	10:55	13:25	16:25
	Hopfriesen – Nickelmuseum	8:54	10:57	13:27	16:27
AN	ESCHACHALM	9:05	11:05	13:35	16:35

SCHLADMING - PLANET PLANAI
 Schladming – Rathausplatz
 Schladming – Bahnhof
 Schladming – Lendplatz
 Götschlhof/Alpine Club
 Schütterhof
 Rohrmoos Dorf (Kreisverkehr)
Rohrmoos-Zentrum (Erlebniswelt)
 Schwaigerhof
 Alpstege

Talstation Gipfelbahn Hochwurzen
 Schwaigerhof/Alpstege
Rohrmoos-Zentrum (Erlebniswelt)
 Rohrmoos Dorf (Kreisverkehr)
 Rohrmoos Süd
 Seiterhof
 Ahornweg

UNTERTAL DORF
 Klock
 Mandlberger
 Windbacher
 Bärnhöfer
 Wehrhofalm
Hopfriesen – Nickelmuseum
ESCHACHALM

	Haltestelle Kurs	1	2	3	4
AB	ESCHACHALM	9:05	11:10	13:40	16:50
	Hopfriesen – Nickelmuseum	9:13	11:18	13:48	16:58
	Wehrhofalm	9:15	11:20	13:50	17:00
	Bärnhöfer	9:17	11:22	13:52	17:02
	Windbacher	9:19	11:24	13:54	17:04
	Klock/Mandlberger	9:21	11:26	13:56	17:06
	Untertal Dorf	9:25	11:30	14:00	17:10
	Ahornweg/Seiterhof	9:27	11:32	14:02	17:12
	Rohrmoos Süd	9:28	11:33	14:03	17:13
	Rohrmoos-Dorf (Kreisverkehr)	9:29	11:34	14:04	17:14
	Rohrmoos-Zentrum (Erlebniswelt)	9:30	11:35	14:05	17:15
	Schwaigerhof/Alpstege	9:32	11:37	14:07	17:17
	Talstation Gipfelbahn Hochwurzen	9:35	11:40	14:10	17:20
	Schwaigerhof/Alpstege	9:38	11:43	14:20	17:23
	Rohrmoos-Zentrum (Erlebniswelt)	9:39	11:44	14:21	17:24
	Rohrmoos-Dorf (Kreisverkehr)	9:40	11:45	14:22	17:25
	Schütterhof	9:42	11:47	14:24	17:27
	Götschlhof/Alpine Club	9:43	11:48	14:25	17:28
	U Schladming – Lendplatz	9:44	11:50	14:27	17:30
	960: Ramsau a. D./Dachsteingletscher (S. 4-5)	10:14	12:14	15:14	18:14
	Schladming – Bahnhof	nur zum Aussteigen			
AN	SCHLADMING – PLANET PLANAI	9:50	11:55	14:30	17:35

Gültig von 18. Mai bis 14. Oktober 2018
 Kurse in Grau nur von 9. Juni bis 9. September 2018



i Tagesticket Buslinie Obertal | day pass bus route Obertal:
 Preise lt. Steirischem Verkehrsverbund (Seite 38 | page 38)



Nickelmuseum Hopfriesen © Martin Huber

Schladming – Rohrmoos-Zentrum – Gipfelbahn Hochwurzen – Untertal-Dorf – Riesachwasserfall/Seeleiten-Parkplatz und retour

Legende mit Zeichenerklärung auf Seite 3 | legend of symbols see page 3

	Haltestelle Kurs	1	2	3	4	5	6	7
AB	SCHLADMING – PLANAI	8:50	9:50	10:50	12:00	13:40	14:50	16:30
	Schladming – Rathausplatz	8:51	9:51	10:51	12:01	13:41	14:51	16:31
	Schladming – Bahnhof	8:54	9:54	10:54	12:04	13:44	14:54	16:34
	Schladming – Lendplatz	8:57	9:57	10:57	12:07	13:47	14:57	16:37
	Götschlhof/Alpine Club	8:59	9:59	10:59	12:09	13:49	14:59	16:39
	Schütterhof	9:00	10:00	11:00	12:10	13:50	15:00	16:40
	Rohrmoos-Dorf (Kreisverkehr)	9:02	10:02	11:02	12:12	13:52	15:02	16:42
	Rohrmoos-Zentrum (Erlebniswelt)	9:03	10:03	11:03	12:13	13:53	15:03	16:43
	Schwaigerhof/Alpsteigweg	9:05	10:05	11:05	12:15	13:55	15:05	16:45
	Talstation GB Hochwurzen	9:08	10:08	11:08	12:18	13:58	15:08	16:48
	Schwaigerhof/Rohrmooserhof	9:11	10:11	11:11	12:21	14:01	15:11	16:51
	Rohrmoos-Zentrum (Erlebniswelt)	9:12	10:12	11:12	12:22	14:02	15:12	16:52
	Rohrmoos-Dorf (Kreisverkehr)	9:13	10:13	11:13	12:23	14:03	15:13	16:53
	Rohrmoos Süd	9:14	10:14	11:14	12:24	14:04	15:14	16:54
	Ahornweg/Seiterhof	9:15	10:15	11:15	12:25	14:05	15:15	16:55
	Untertal Dorf	9:17	10:17	11:17	12:27	14:07	15:17	16:57
	Michlbauer	9:19	10:19	11:19	12:29	14:09	15:19	16:59
	Janerbrücke/Hinkerbrücke	9:21	10:21	11:21	12:31	14:11	15:21	17:01
	Tetter	9:22	10:22	11:22	12:32	14:12	15:22	17:02
	Waldhäusalm	9:25	10:25	11:25	12:35	14:15	15:25	17:05
	Weißer Wand	9:29	10:29	11:29	12:39	14:19	15:29	17:09
AN	RIESACHWASSERFALL	9:32	10:32	11:32	12:42	14:22	15:32	17:12

SCHLADMING - PLANAI
 Schladming – Rathausplatz
 Schladming – Bahnhof
 Schladming – Lendplatz
 Götschlhof/Alpine Club
 Schütterhof
 Rohrmoos Dorf (Kreisverkehr)
Rohrmoos Zentrum (Erlebniswelt)
 Schwaigerhof
 Alpsteigweg

Talstation Gipfelbahn Hochwurzen
 Schwaigerhof/Alpsteigweg
Rohrmoos Zentrum (Erlebniswelt)
 Rohrmoos Dorf (Kreisverkehr)
 Rohrmoos Süd
 Seiterhof
 Ahornweg



Gültig von 18. Mai bis 14. Oktober 2018
 Kurse in Grau nur von 9. Juni bis 9. September 2018

	Haltestelle Kurs	1	2	3	4	5	6	7
AB	RIESACHWASSERFALL	9:35	10:45	11:45	12:45	14:35	15:35	17:15
	Weißer Wand	9:38	10:48	11:48	12:48	14:38	15:38	17:18
	Waldhäusalm	9:42	10:52	11:52	12:52	14:42	15:42	17:22
	Tetter	9:45	10:55	11:55	12:55	14:45	15:45	17:25
	Janerbrücke/Hinkerbrücke	9:46	10:56	11:56	12:56	14:46	15:46	17:26
	Michlbauer	9:48	10:58	11:58	12:58	14:48	15:48	17:28
	Untertal Dorf	9:50	11:00	12:00	13:00	14:50	15:50	17:30
	Ahornweg/Seiterhof	9:52	11:02	12:02	13:02	14:52	15:52	17:32
	Rohrmoos Süd	9:53	11:03	12:03	13:03	14:53	15:53	17:33
	Rohrmoos-Dorf (Kreisverkehr)	9:54	11:04	12:04	13:04	14:54	15:54	17:34
	Rohrmoos-Zentrum (Erlebniswelt)	9:55	11:05	12:05	13:05	14:55	15:55	17:35
	Schwaigerhof/Alpsteigweg	9:57	11:07	12:07	13:07	14:57	15:57	17:37
	Talstation GB Hochwurzen	10:00	11:10	12:10	13:10	15:00	16:00	17:40
	Schwaigerhof/Alpsteigweg	10:03	11:13	12:10	13:20	15:03	16:03	17:43
	Rohrmoos-Zentrum (Erlebniswelt)	10:04	11:14	12:21	13:21	15:04	16:04	17:44
	Rohrmoos-Dorf (Kreisverkehr)	10:05	11:15	12:22	13:22	15:05	16:05	17:45
	Schütterhof	10:07	11:17	12:24	13:24	15:07	16:07	17:47
	Götschlhof/Alpine Club	10:08	11:18	12:25	13:25	15:08	16:08	17:48
U	Schladming – Lendplatz	10:10	11:20	12:27	13:27	15:10	16:10	17:50
	g60: Ramsau/Dachstein (S. 4-5)	10:14	#11:44		13:34	15:14	16:14	18:14
	Haus/Steir. Bodensee (S. 22-23)		#11:27			#15:27		
	Schladming – Bahnhof				nur zum Aussteigen			
AN	SCHLADMING – PLANAI	10:15	11:25	12:30	13:30	15:15	16:15	17:55

UNTERTAL DORF
 Michlbauer
 Untergladner/Sondlhof
 Janerbrücke
 Tetter
 Waldhäusalm
 Weißer Wand
RIESACHWASSERFALL

i Tagesticket Buslinie Untertal | day pass bus route Untertal
 Preise lt. Steirischem Verkehrsverbund (Seite 38 | page 38)

i Tagesticket Berg- oder Talfahrt Planai-Seilbahn & Buslinie Untertal |
 day pass single ride Planai cablecar & bus route Untertal:
 Erwachsene | adults: € 20,50. Kinder | kids: € 10,30 (kein Verbundtarif)



Unterer Riesachwasserfall © Martin Huber




Schladming – Oberhaus – Haus im Ennstal – Weißenbach – Aich – Assach – Ruperting – Steirischer Bodensee und zurück



Gültig von 30. Juni bis 9. September 2018

Legende mit Zeichenerklärung auf Seite 3 | legend of symbols see page 3

	Haltestelle Kurs	1	2	3
AB	SCHLADMING – BAHNHOF	8:25	11:25	15:25
	Schladming – Lendplatz	8:27	11:27	15:27
	Schladming – Planet Planai	8:31	11:31	15:31
	Schladming – Rathausplatz	8:32	11:32	15:32
	Untere Klaus – Zirngast	8:34	11:34	15:34
	Untere Klaus	8:36	11:36	15:36
	Untere Klaus – Abzweigung Birnberg	8:38	11:38	15:38
	Lehen bei Schladming – Ort	8:40	11:40	15:40
	Oberhaus – Ort	8:42	11:42	15:42
	Haus im Ennstal – West	8:44	11:44	15:44
	Haus im Ennstal – Ort/Tauernseilbahn	8:45	11:45	15:45
	Haus im Ennstal – Ost	8:46	11:46	15:46
	Hauser Kaibling Talstation	8:47	11:47	15:47
	Weißenbach bei Haus – Dorfcäfé	8:49	11:49	15:49
	Haus im Ennstal – Bahnhof	8:52	11:52	15:52
	Aich – Grafenwirt	8:55	11:55	15:55
	Aich – Kriegerdenkmal	8:57	11:57	15:57
	Assach – Feuerwehr	8:59	11:59	15:59
	Ruperting/Höhenfeld Ort	9:07	12:07	16:07
	Niederberg	9:10	12:10	16:10
	Aigner	9:12	12:12	16:12
	Abzweigung Petersberg	9:14	12:14	16:14
	Mautstelle Bodensee	9:16	12:16	16:16
	Zauneralm	9:18	12:18	16:18
AN	PARKPLATZ STEIRISCHER BODENSEE	9:20	12:20	16:20



	Haltestelle Kurs	1	2	3
AB	PARKPLATZ STEIRISCHER BODENSEE	9:25	12:45	16:45
	Zauneralm	9:27	12:47	16:47
	Mautstelle Bodensee	9:29	12:49	16:49
	Abzweigung Petersberg	9:31	12:51	16:51
	Aigner	9:33	12:53	16:53
	Niederberg	9:35	12:55	16:55
	Ruperting/Höhenfeld Ort	9:38	12:58	16:58
	Assach – Feuerwehr	9:46	13:06	17:06
	Aich – Kriegerdenkmal	9:48	13:08	17:08
	Aich – Grafenwirt	9:50	13:10	17:10
	Haus im Ennstal – Bahnhof	9:53	13:13	17:13
	Weißenbach bei Haus – Dorfcäfé	9:56	13:16	17:16
	Hauser Kaibling Talstation	9:58	13:18	17:18
	Haus im Ennstal – Ost	9:59	13:19	17:19
	Haus im Ennstal – Ort/Tauernseilbahn	10:00	13:20	17:20
	Haus im Ennstal – West	10:01	13:21	17:21
	Oberhaus – Ort	10:03	13:23	17:23
	Lehen bei Schladming – Ort	10:05	13:25	17:25
	Untere Klaus – Abzweigung Birnberg	10:07	13:27	17:27
	Untere Klaus	10:09	13:29	17:29
	Untere Klaus – Zirngast	10:11	13:31	17:31
U	SCHLADMING – PLANET PLANAI	10:14	13:34	17:34
	960: Ramsau/Dachsteingletscher (S. 4-5)	10:40	14:10	18:10
	971: Rohrmoos – Gipfelb. Hochwurzen (S. 12-13)	10:20	13:40	18:00
	972: Preuneggatal – Ursprungalm (S. 16-17)	10:50		
	973: Obertal – Eschachalm (S. 18-19)	10:20		
	974: Untertal Riesach Wasserfall (S. 20-21)	10:50	13:40	



i Tagesticket Buslinie Steirischer Bodensee (exkl. Maut) | day pass bus route Steirischer Bodensee (excl. toll) € 14,00 für Erwachsene | € 7,00 für Kinder (kein Verbundtarif)



Steirischer Bodensee © Rene Eduard Perhab

Ramsau Leiten – Ramsau Kulm – Ramsau Ort – Vorberg – Pichl – Gleiming – Preunegg Jet – Anschluss Ursprungalm und zurück

Legende mit Zeichenerklärung auf Seite 3 | legend of symbols see page 3

	Nr.	Haltestelle Kurs	1	3	5	7
AB	31	KIELHUBERHOF	7:56	10:26		
	26	Sonnenhügel	7:57	10:27		
	27	Feichtl/Ortner	7:58	10:28		
	28	Neuwirt	8:00	10:30		
	29	Almfrieden	8:02	10:32		
	9	HEIMAT	8:03	10:33	13:53	16:13
	10	Ramsau Kulm – Tourismusbüro Ramsau	8:05	10:35	13:55	16:15
	11	Stierer	8:06	10:36	13:56	16:16
	12	Schrempfhof	8:07	10:37	13:57	16:17
	13	Scheidl	8:08	10:38	13:58	16:18
	14	Ramsau Ort	8:10	10:40	14:00	16:20
	15	Minzl	8:11	10:41	14:01	16:21
	16	Lärchenhof	8:12	10:42	14:02	16:22
	17	Kreitseiler	8:13	10:43	14:03	16:23
	19	Brückenhof	8:15	10:45	14:05	16:25
	962	<i>Filzmoos (23.6. - 23.9.) S. 10-11</i>	8:45	10:45	14:05	16:45
	18	Langegasse	8:15	10:45	14:05	16:25
	47	Haus Panorama	8:16	10:46	14:06	16:26
	48	Alpenkrone	8:17	10:47	14:07	16:27
	71	Abzweigung Kobaldhof	8:18	10:48	14:08	16:28
	72	Pension Arnika/Wagnerhof	8:19	10:49	14:09	16:29
	73	Bergkamerad	8:19	10:49	14:09	16:29
	74	Hotel Steirerhof	8:20	10:50	14:10	16:30
	75	Stoanerhof	8:22	10:52	14:12	16:32
	76	Aignerhof	8:23	10:53	14:13	16:33
	77	Pichlmayrgut	8:25	10:55	14:15	16:35
	84	Café Hermann/Freizeitsee	8:26	10:56	14:16	16:36
	85	Heißhof	8:27	10:57	14:17	16:37
	86	Raunerhof	8:29	10:59	14:19	16:39
	87	Gasthof Bankwirt	8:31	11:01	14:21	16:41
	AN	88 REITERALM – PREUNEGG JET	8:32	11:02	14:22	16:42
	94	Strickbrücke	8:35	11:05	14:25	16:45
	972	<i>Ursprungalm (S. 16-17)</i>	8:42	#11:17		
	972	<i>Rohrmoos (S. 16-17)</i>				17:20

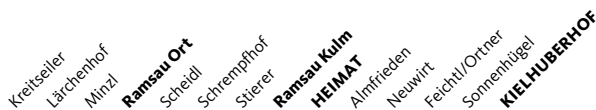


Gültig von 8. Juni bis 30. September 2018
Linie 8605 nur Dienstag, Freitag und Sonntag

	Nr.	Haltestelle Kurs	2	4	6	8
AB	94	Strickbrücke	8:45	11:20	I	17:20
	88	REITERALM – PREUNEGG JET	8:55	11:25	15:05	17:25
	87	Gasthof Bankwirt	8:56	11:26	15:06	17:26
	86	Raunerhof	8:57	11:27	15:07	17:27
	85	Heißhof	8:59	11:29	15:09	17:29
	84	Café Hermann/Freizeitsee	9:05	11:35	15:15	17:35
	77	Pichlmayrgut	9:06	11:36	15:16	17:36
	76	Aignerhof	9:07	11:37	15:17	17:37
	75	Stoanerhof	9:08	11:38	15:18	17:38
	74	Hotel Steirerhof	9:10	11:40	15:20	17:40
	73	Bergkamerad	9:11	11:41	15:21	17:41
	72	Pension Arnika/Wagnerhof	9:12	11:42	15:22	17:42
	71	Abzweigung Kobaldhof	9:13	11:43	15:23	17:43
	48	Alpenkrone	9:15	11:45	15:25	17:45
	47	Haus Panorama	9:17	11:47	*15:27	17:47
	18	Langegasse	9:18	11:48	*15:28	17:48
	U	19 Brückenhof	9:20	11:50	*15:35	17:50
	960	<i>Schladming (S. 6-7)</i>	9:25	12:05	16:25	#18:25
	960	<i>Dachstein Seilbahn (S. 4-5)</i>	9:45	#12:15	15:45	
	962	<i>Filzmoos (23.6. - 23.9.) S. 10-11</i>	9:45		15:45	
	962	<i>Silberkarklamm (23.6. - 23.9.) S. 8-9</i>			15:45	
	20	Ski Willy/Rittislift	9:46		↓ Ort	↓ Ort
	21	Schweiger	9:47		↓ Kulm	↓ Kulm
	22	Dachsteinstraße	9:48			
	23	Glösaln	9:53		15:53	
	56	Walcheralm	9:55		15:55	
	24	Hotel Dachstein	9:57		15:57	
AN	25	DACHSTEIN SEILBAHN	10:00		16:00	



Stille Wasser – Untersee © Lorenz Masser



Schladming-Zentrum – WM-Siedlung – Untere Klaus – Druschhof/Holzerhof – Abzweigung Birnberg und retour

Gültig von 9. April bis 14. Oktober 2018
Sonn- & Feiertag von 1. Juli bis 9. September

Legende mit Zeichenerklärung auf Seite 3 | legend of symbols see page 3

	Haltstelle Kurs	1	2	3	4	5	6	7	8	9	10	11	12	13	14	15	16	17	18	19
AB	SCHLADMING – ZENTRUM						9:20	10:20		12:05						15:46	16:10		17:15	18:10
	Schladming - Planet Planai									12:08				14:00		15:49	16:14		17:18	18:13
	SCHLADMING – BAHNHOF																			
	Schladming – Rathausplatz				7:25		9:23	10:23	11:40	12:09	12:30	13:25	13:45	14:01	14:10	15:50	16:15	16:17	17:19	18:14
	Lange Gasse					7:54	9:24	10:24	nur zum Aussteigen		nur zum Aussteigen	nur zum Aussteigen	nur zum Aussteigen	14:02		15:51	16:20		17:20	18:15
	Seebacher-Siedlung					7:55	9:25	10:25		12:11				14:03		15:52	16:21		17:21	*18:16
	Zirngast					7:56	9:26	10:26		12:12				14:04		15:53	16:22		17:22	*18:17
	WM-Siedlung									12:13						15:54	16:23		17:23	
	Untere Klaus					7:58	9:28	10:28		12:16				14:06		15:57	16:26		17:26	*18:19
	Druschhof					7:59	9:29	10:29		12:17				14:07		15:58	16:27		17:27	*18:20
	Holzerhof/Hinkerhof					8:00	9:30	10:30		12:18				14:08		15:59	16:28		17:28	*18:21
AN	ABZWEIGUNG BIRNBERG	6:12	6:35	7:10	7:35	8:01	9:31	10:31	12:19					14:09	16:00	16:29		17:29	*18:22	
AB	ABZWEIGUNG BIRNBERG					8:02	9:32	10:32	12:20					14:10	16:01	16:30		17:30		
	Holzerhof/Hinkerhof	6:14	6:37	7:12	7:36	8:03	9:33	10:33	12:21					14:11	16:02	16:31		17:31		
	Druschhof				7:37	8:04	9:34	10:34	12:22					14:12	16:03	16:32		17:32		
	Untere Klaus	6:16	6:39	7:14	7:38	8:05	9:35	10:35	12:23					14:13	16:04	16:33		17:33		
	WM-Siedlung				7:41	8:08	9:38	10:38						14:16						
	Zirngast	6:17	6:40	7:15	7:42	8:09	9:39	10:39	12:25					14:17	16:06	16:35		17:35		
	Seebacher-Siedlung				7:43	8:10	9:40	10:40	12:26					14:18	16:07	16:36		17:36		
	Lange Gasse				7:44	8:11	9:41	10:41	12:27					14:19	16:08	16:37		17:37		
	Schladming – Planet Planai				7:46	8:13	9:43	10:43	12:29					14:21						
U	SCHLADMING RATHAUSPLATZ			7:20	7:47	8:14	9:44	10:44	12:30					14:22	16:09	16:39		17:39		
	960: Ramsau/Dachstein (S. 4-5)			7:20	8:11	8:41	10:11							15:11	16:11	17:11		18:11		
	Rohrmoos/Hochw. (S. 12-13)				8:16	8:51	#9:51	10:51	12:51					14:51	16:31			18:01		
	972: Ursprungalm (S. 16-17)				8:16		#10:51													
	973: Obertal/Eschach (S. 18-19)				8:16		#10:21		12:51											
	974: Untertal/Riesach (S. 20-21)					8:51	#9:51	10:51						14:51	16:31					
	Steir. Bodensee (S. 22-23)					#8:32	#11:32							#15:32						
	SCHLADMING – BAHNHOF	6:25	6:45																	
AN	SCHLADMING – ZENTRUM				7:48		9:45	10:45						14:23		16:10	16:40		17:40	



Planet Planai wird nur bei Seilbahnbetrieb angefahren.
Bus stop Planet Planai is only served when Planai cable car is operating.

Tarife Citybus Schladming

	Einzelfahrt	Monatskarte	Saisonkarte
Erwachsene	€ 1,00	€ 25,-	€ 95,-
Kinder (6-15 Jahre)	€ 0,50		
Kinder (bis 5 Jahre)	gratis	gratis	gratis



Römerunde Untere Klaus | Gerhard Pilz

Schladming Zentrum – Bahnhof – Tauernblick – Neuwirt – Hofer/Salzbürger Siedlung und retour

Gültig von 9. April bis 14. Oktober 2018
Sonn- & Feiertag von 1. Juli bis 9. September

Legende mit Zeichenerklärung auf Seite 3 | legend of symbols see page 3

	Haltestelle Kurs	1	2	3	4	5	6	7	8	9	10	
AB	PLANET PLANAI		8:20	9:43					14:26	15:15	16:14	17:45
	RATHAUSPLATZ		8:21	9:51	11:41	12:30	13:25	14:27	15:16	16:15	17:46	
	Roseggerstraße		8:22	9:52	11:42			14:28	15:17	16:16	17:47	
	LENDPLATZ		8:23	9:53				14:29				
	Bahnhof		8:24	9:54				14:30		16:17		
	Krankenhaus/Planai West		8:26	9:56	↓			14:32	↓		↓	
	Ramsauer Brücke				11:43			14:33	15:18		17:48	
	Hochstraße				11:44			*14:34	15:19			
	TAUERNBLICK				11:45			*14:36	15:20		*17:50	
	Hold/Reithab				11:47			*14:36	15:22		*17:50	
	Kerschbaumer				11:48			*14:38	15:23		*17:52	
	Neuwirt				11:49			*14:40	15:24		*17:54	
	Wirthof/Huberhof		↓	↓								
AN	HOFER/SALZBURGER SIEDLUNG		8:29	9:59	11:51			*14:48	15:27		*18:02	
AB	HOFER/SALZBURGER SIEDLUNG		8:30	10:00	11:52				15:28			
	Wirthof/Huberhof	7:10										
	Neuwirt	7:12	8:31	10:01								
	Kerschbaumer		8:32	10:02								
	Hold/Reithab	7:13	8:33	10:03								
	TAUERNBLICK	7:15	8:35	10:05								
	Hochstraße		8:35	10:05								
	Ramsauer Brücke		8:36	10:06	↓				↓			
	Krankenhaus/ Planai-West				11:55				15:31			
	Bahnhof		8:38	10:08	11:57				15:33			
	LENDPLATZ				11:58				15:34			
	Roseggerstraße		8:40	10:10	11:59				15:35			
	RATHAUSPLATZ	7:25	8:42	10:12	12:01				15:37			
	960: Ramsau/Dachsteingletscher (S. 4-5)		9:11	#10:41	12:11				16:11			
	Rohrmoos/Hochwurzen (S. 12-13)		8:51	#10:21	12:01				15:51			
	972: Preuneggatal/Ursprungalm (S. 16-17)			10:51					15:51			
	973: Obertal/Eschachalm (S. 18-19)			#10:21	12:51				15:51			
	974: Untertal/Riesach Wasserfall (S. 20-21)		8:51	10:51	12:01				16:31			
AN	PLANET PLANAI		8:42	10:12	12:01				15:37			

Planet Planai wird nur bei Seilbahnbetrieb angefahren. Bus stop Planet Planai is only served when Planai cable car is operating.



Tarife Citybus Schladming

	Einzelfahrt	Monatskarte	Saisonkarte
Erwachsene	€ 1,00	€ 25,-	€ 95,-
Kinder (6-15 Jahre)	€ 0,50		
Kinder (bis 5 Jahre)	gratis	gratis	gratis



Die Schladminger Kirchen © Photo Austria

Stainach – St. Martin – Gröbming – Pruggern – Aich – Haus im Ennstal – Schladming – Pichl – Mandling – Radstadt

Fahrpläne außerhalb dieser Zeit: www.verbundlinie.at

Legende mit Zeichenerklärung auf Seite 3 | legend of symbols see page 3

Linie	Haltestelle Verkehrsbeschränkung	1	2	3	4	5	6	7	8	9
900	STAINACH-IRDNING – BAHNHOF	ⓐ 6:30			ⓐ 9:50		ⓐ 12:50			ⓐ 18:05
	Trautenfels – Abzweigung Aussee	6:34			9:54		12:54			18:09
	Espang – Dangelmair	6:39	ⓐ 6:41		10:01		13:01			18:16
	St. Martin am Grimming – Ort		6:45		10:06		13:06			18:21
	Niederöblarn – Abzweigung Bahnhof	6:42								
	Öblarn – Bahnhof	6:46								
U	Stein an der Enns – Ort	6:52	↓							
	945: St. Nikolai im Sölketal (MO-FR) S. 34-35	7:05								
U	GRÖBMING – BUSBAHNHOF		ⓐ 7:20	ⓐ 9:18	10:18	ⓐ 11:15	ⓐ 13:20	ⓐ 15:20	17:02	18:35
	946: St. Nikolai im Sölketal (MO-FR) S. 34-35				11:10					19:00
	Pruggern – Abzweigung Ort	7:03	7:25	9:22		11:19	13:24	15:24	17:06	18:39
	Assach – Bundesstraße	7:06	7:27	9:24		11:21	13:26	15:26	17:08	18:41
	Aich – Ort	7:08	7:29	9:26		11:23	13:28	15:28	17:10	18:43
	Haus im Ennstal – Höhenfeld	7:09	7:30	9:27		11:24	13:29	15:29	17:11	18:44
	Ruperting – Bundesstraße	7:10	7:30	9:28		11:25	13:30	15:30	17:12	18:45
U	Haus im Ennstal – Ort	ⓐ 7:14	7:36	9:33		11:30	13:35	15:35	17:17	18:50
	Weißbach/Steirischer Bodensee (S. 22-23)		8:45			11:45	15:45			
	Oberhaus – Ort	7:16	7:40	9:37		11:34	13:39	15:39	17:20	18:54
	Lehen bei Schladming – Ort	7:17	7:41	9:38		11:35	13:40	15:40	17:21	18:55
	Schladming – Rathausplatz	7:23	7:46	9:43		11:40	13:45	15:45	17:25	19:00
U	SCHLADMING – LENDPLATZ	7:24	* 7:48	* 9:45		11:42	* 13:47	* 15:47	* 17:27	* 19:02
	960: Ramsau a. D./Dachsteingletscher (S. 4-5)		8:14	10:14		11:44	14:14	16:14	18:14	#19:02
	Rohrmoos/Gipfelbahn Hochwurzen (S. 12-13)		8:22	9:57		12:07	13:47	15:57	18:07	
	972: Preuneggatal – Ursprungalm (S. 16-17)		8:22					15:57		
	973: Obertal – Eschachalm (S. 18-19)		8:22	10:27				15:57		
	974: Untertal – Riesachwasserfall (S. 20-21)			9:57		12:07	13:47	16:37		
AN	SCHLADMING – BAHNHOF		7:50	9:47			13:49	15:49	18:03	19:04

Die Haltestellen der Linien 900 und 902 zwischen Stainach und Radstadt sind nicht vollständig angeführt. Diese Auswahl dient der Übersicht und Darstellung möglicher Anschlussmöglichkeiten in die Seitentäler des Ennstales.

Der vollständige Fahrplan mit allen Haltestellen und den Buszeiten außerhalb der steirischen Sommerferien ist unter www.verbundlinie.at abrufbar.

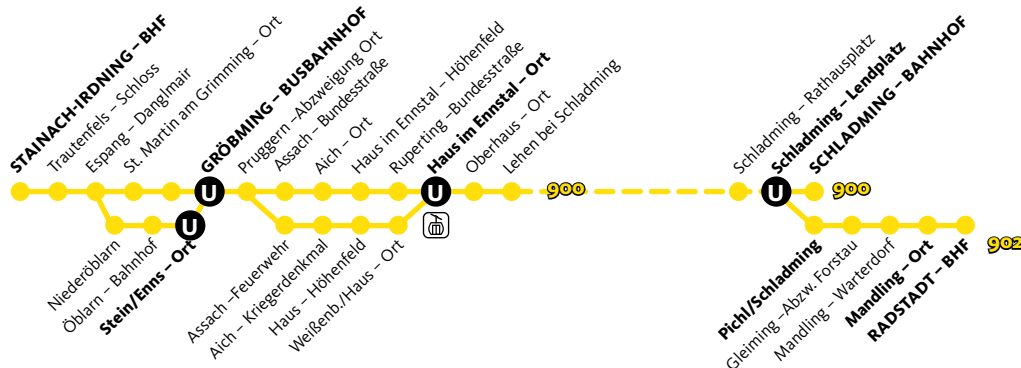
Not all stops along routes 900 and 902 between Stainach and Radstadt are listed here. The selection on the left is an overview and is thought to provide information about the connections into the tributary valleys of the Ennstal valley.

The full schedule with all bus stops along those routes and the schedule outside of the summer holidays in the federal state of Styria can be found at www.verbundlinie.at

Linie	Haltestelle Verkehrsbeschränkung	1	2	3	4	5	6	7	8	9
902	SCHLADMING – LENDPLATZ	ⓐ 7:24						ⓐ 13:47		
	Pichl bei Schladming	7:34						13:53		
	Gleiming – Abzweigung Forstau	7:36						13:55		
	Mandling – Warterdorf	7:38						13:57		
902	Mandling – Ort	7:40						13:59		
902	RADSTADT – POSTAMT	7:50						14:12		

Die Sommercard ist auf den Linien 900 und 902 nicht gültig.

Sommercard is not valid on routes 900 and 902.



Radstadt – Mandling – Pichl – Schladming – Haus im Ennstal – Aich – Pruggern – Gröbming – St. Martin – Stainach

Gültig von 7. Juli bis 8. September 2018

Fahrpläne außerhalb dieser Zeit: www.verbundlinie.at

Linie	Haltestelle Verkehrsbeschränkung	1	2
902	RADSTADT – POSTAMT	8:46	15:10
902	MANDLING – ORT	9:00	15:22
	Mandling – Warterdorf	9:01	15:23
	Gleiming, Abzweigung Forstau	9:02	15:25
	Pichl bei Schladming	9:03	15:27
	Schladming – Salzburger Siedlung	9:06	15:30
U	SCHLADMING LENDPLATZ	9:10	15:34
	960: Ramsau/Dachsteingletscher (S. 4-5)	9:14	16:14
	Rohrmoos/Hochwurzen (S. 12-13)	9:57	15:57

Die Haltestellen der Linien 900 und 902 zwischen Radstadt und Stainach-Irdning sind nicht vollständig angeführt. Diese Auswahl dient der Übersicht und Darstellung möglicher Anschlussmöglichkeiten in die Seitentäler des Ennstales.

Der vollständige Fahrplan mit allen Haltestellen und den Buszeiten außerhalb der steirischen Sommerferien ist unter www.verbundlinie.at abrufbar.

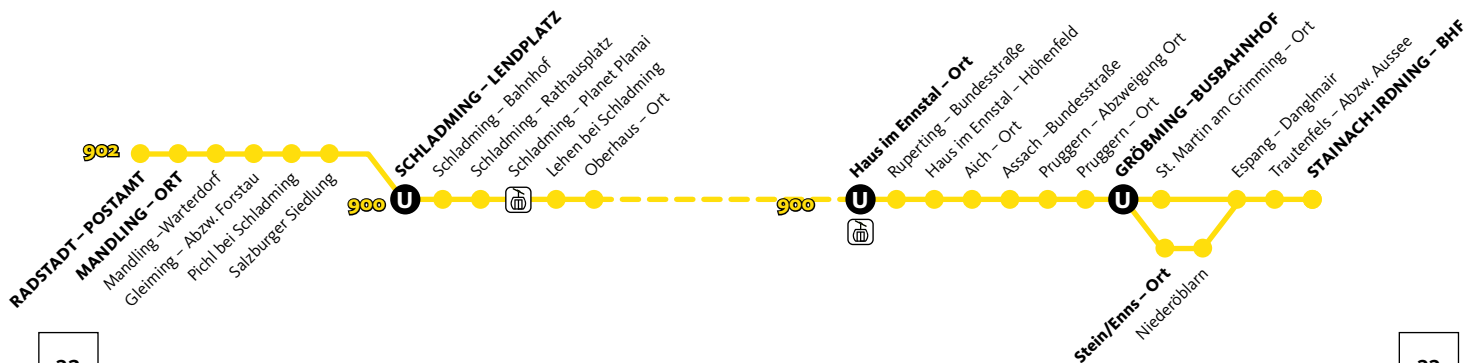
Legende mit Zeichenerklärung auf Seite 3 | legend of symbols see page 3

Linie	Haltestelle Verkehrsbeschränkung	1	2	3	4	5	6	7	8	9	10	11	12
900	SCHLADMING – LENDPLATZ			6:43	8:10	9:10							
	Schladming – Bahnhof	5:55		6:45	8:12	9:12	11:12	12:22	13:57			18:12	19:12
	Schladming – Rathausplatz			6:48	8:15	9:15	11:15	12:25	14:00	15:47	17:07	18:15	19:15
	Schladming – Planet Planai			6:52	8:19	9:19	11:19	12:29	14:04	15:49	17:11	18:19	19:19
	Lehen bei Schladming – Ort			6:56	8:23	9:23	11:23	12:33	14:08	15:53	17:15	18:23	19:23
	Oberhaus – Ort			6:58	8:25	9:25	11:25	12:34	14:10	15:55	17:16	18:25	19:25
U	HAUS IM ENNSTAL – ORT	6:05		7:01	8:28	9:28	11:28	12:38	14:13	15:58	17:20	18:28	19:28
	Weißbach/Aich (S. 22-23)				8:45		11:45						
	Ruperting – Bundesstraße	6:07		7:04	8:32	9:31	11:32	12:42	14:17	16:02	17:23	18:32	19:32
	Haus im Ennstal – Höhenfeld	6:08		7:05	8:33	9:32	11:33	12:43	14:18	16:03	17:24	18:33	19:33
	Aich – Ort	6:09		7:06	8:34	9:33	11:34	12:44	14:19	16:04	17:25	18:34	19:34
	Assach – Bundesstraße			7:08	8:36	9:35	11:36	12:46	14:21	16:06	17:27	18:36	19:36
	Pruggern – Abzweigung Ort bzw. Ort (+)	+ 6:16	6:16	7:10	8:38	9:37	11:38	12:48	14:23	16:08	17:29	18:38	19:38
U	GRÖBMING – BUSBAHNHOF		6:20	7:14	8:42	9:41	11:42	12:52	14:27	16:12	17:33	18:42	19:42
	945: St. Nikolai im Großsölk (S. 34-35)		7:00			11:10				17:00		19:00	
	946: Breitlahalm im Kleinsölk (S. 34-35)				9:00			15:00				19:00	
	STEIN AN DER ENNS – ORT	6:23				9:52							
	Niederöblarn – Abzweigung Bahnhof	6:34				10:04							
	St. Martin am Grimming – Ort		6:30								17:48		
	Espang – Danglmair	6:36	6:34			10:07					17:52		
	Trautenfels – Abzweigung Aussee					10:12					17:57		
900	STAINACH – IRDNING – BAHNHOF	6:45				10:15					18:02		

Not all stops along routes 900 and 902 between Radstadt and Stainach are listed here. The selection on the left is an overview and is thought to provide information about the connections into the tributary valleys of the Ennstal valley.

The full schedule with all bus stops along those routes and the schedule outside of the summer holidays in the federal state of Styria can be found at www.verbundlinie.at

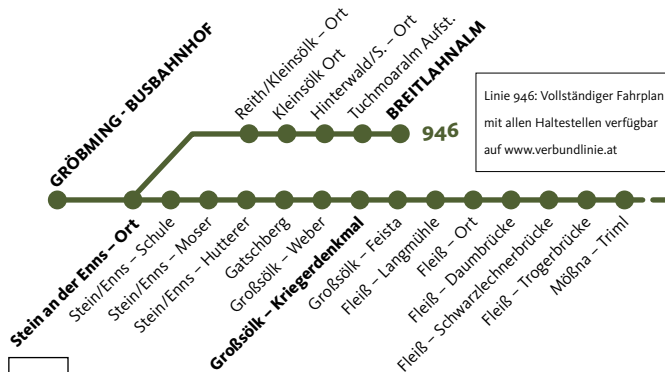
Die Sommercard ist auf den Linien 900 und 902 nicht gültig. Sommercard is not valid on routes 900 and 902.



Gröbming – Stein an der Enns – Kleinsölk/Breitlahnalm bzw.
Großsölk – St. Nikolai im Sölkthal – Sölkpass – Schöder und retour

Legende mit Zeichenerklärung auf Seite 3 | legend of symbols see page 3

Haltestelle Kurs	945	946	945	945	946	945	946	945
AB GRÖBMING BUSBAHNHOF	7:00	9:00	11:15	13:28	15:28	17:28		19:25
Stein an der Enns – Ort/Bhf.	7:05	9:05	11:20	13:35	15:35	17:35	19:30	19:30
Reith bei Kleinsölk – Ort		9:10			15:40		*19:35	
Kleinsölk Ort		9:15			15:45		*19:38	
Hinterwald im Sölkthal – Ort		9:20			15:50		*19:42	
Tuchmoaralm Aufstieg		9:30						
BREITLAHNALM		9:40			16:05		*19:50	
Stein an der Enns – Bahnhof	7:05		11:20	13:35		17:35		19:30
Stein an der Enns – Moser	7:08		11:23	13:38		17:38		19:33
Stein an der Enns – Hutterer	7:09		11:24	13:39		17:39		19:34
Gatschberg	7:09		11:24	13:39		17:39		19:34
Großsölk – Weber	7:10		11:25	13:40		17:40		19:35
Großsölk – Kriegerdenkmal	7:12		11:27	13:42		17:42		19:37
Großsölk – Feista	7:13		11:28	13:43		17:43		19:38
Fleiß – Langmühle	7:15		11:30	13:45		17:45		19:40
Fleiß – Ort	7:16		11:31	13:46		17:46		19:41
Fleiß – Daumbücke	7:17		11:32	13:47		17:47		*19:42
Fleiß – Schwarzlechnerbrücke	7:18		11:33	13:48		17:48		*19:43
Fleiß – Trogerbrücke	7:19		11:34	13:49		17:49		*19:44
Mößna – Trimpl	7:19		11:34	13:49		17:49		*19:44
Mößna – Schule	7:20		11:35	13:50		17:50		*19:45
Mößna – Ort	7:20		11:35	13:50		17:50		*19:45
Mößna – Bröckl	7:22		11:37	13:52		17:52		*19:47
Mößna – Rodler	7:22		11:37	13:52		17:52		*19:47
Mößna – Tritscher	7:23		11:38	13:53		17:53		*19:48
St. Nikolai im Sölkthal – Pucher	7:24		11:39	13:54		17:54		*19:49
894 ST. NIKOLAI/SÖLKTAL	7:25		11:40	13:55		17:55		*19:50
St. Nikolai – Hansental	7:28		*11:38			17:28		
St. Nikolai – Erzhh.-Johann-H.	7:35		*11:45			17:35		
St. Nikolai – Kaltenbachkehre	7:37					17:37		
St. Nikolai – Sölkpass	7:39					17:39		
Schöder – Kreuzerhütte	7:47					17:47		
Schöder – Dörfnerhütte	7:48					17:48		
AN SCHÖDER – ORT	7:55					17:55		

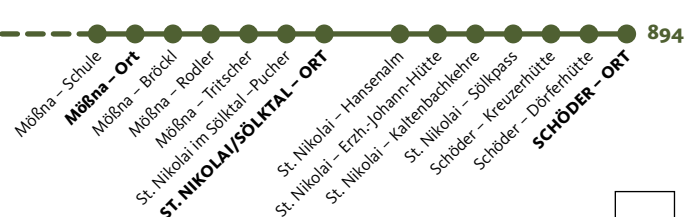


Gültig von 9. Juli bis 7. September 2018






Linien 894/945 & 946 verkehren mit Kleinbus und nur MO bis FR

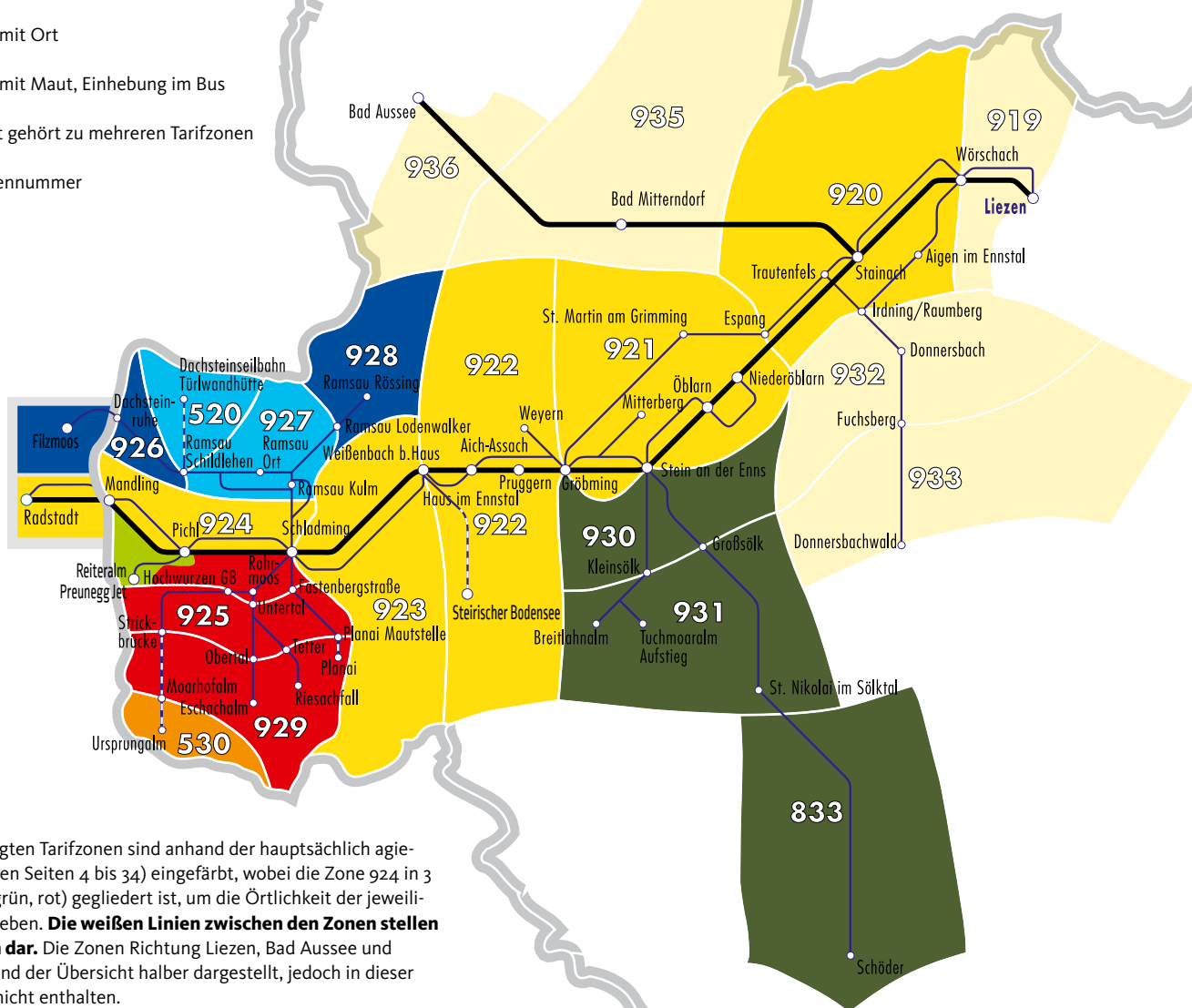
Haltestelle Kurs	945	945	946	945	945	946	945
894 SCHÖDER – ORT			8:02				18:00
Schöder – Dörfnerhütte			8:10				18:10
Schöder – Kreuzerhütte			8:11				18:11
St. Nikolai – Sölkpass			8:18				18:18
St. Nikolai – Kaltenbachkehre			8:20				18:20
St. Nikolai – Erzhh.-Johann-Hütte			8:22				18:22
St. Nikolai – Hansental			8:24				18:24
945 ST. NIKOLAI/SÖLKTAL – ORT	6:13	8:30		12:13	14:13		18:55
St. Nikolai im Sölkthal – Pucher	6:14	8:31		12:14	14:14		18:56
Mößna – Tritscher	6:15	8:32		12:15	14:15		18:57
Mößna – Rodler	6:15	8:32		12:15	14:15		18:57
Mößna – Bröckl	6:16	8:33		12:16	14:16		18:58
Mößna – Ort	6:17	8:34		12:17	14:17		18:59
Mößna – Schule	6:18	8:35		12:18	14:18		19:00
Mößna – Trimpl	6:18	8:35		12:18	14:18		19:00
Fleiß – Trogerbrücke	6:19	8:36		12:19	14:19		19:01
Fleiß – Schwarzlechnerbrücke	6:20	8:37		12:20	14:20		19:02
Fleiß – Daumbücke	6:21	8:38		12:21	14:21		19:03
Fleiß – Ort	6:22	8:39		12:22	14:22		19:04
Fleiß – Langmühle	6:23	8:40		12:23	14:23		19:05
Großsölk – Feista	6:25	8:42		12:25	14:25		19:07
Großsölk – Kriegerdenkmal	6:26	8:43		12:26	14:26		19:08
Großsölk – Weber	6:27	8:44		12:27	14:27		19:09
Gatschberg	6:29	8:46		12:29	14:29		19:11
Stein an der Enns – Hutterer	6:30	8:47		12:30	14:30		19:12
Stein an der Enns – Moser	6:31	8:48		12:31	14:31		19:13
Stein an der Enns – Bahnhof	6:32	8:49		12:32	14:32		19:14
946 BREITLAHNALM			10:20				16:20
Tuchmoaralm							16:30
Hinterwald im Sölkthal – Ort				10:35			16:40
Kleinsölk Ort				10:40			16:45
Reith bei Kleinsölk – Ort				10:42			16:47
Stein an der Enns – Ort				10:45			16:50
AN GRÖBMING – BUSBAHNHOF	6:39	8:54	10:50	12:39	14:39		16:57
900: Schladming (S. 30-31)	Ⓜ 7:20	Ⓜ 9:18	Ⓜ 11:15	Ⓜ 13:20	Ⓜ 15:20		17:02
900: Stainach (S. 32-33)	Ⓜ 9:41						Ⓜ 17:33

R Anmeldung 1h vor Abfahrt | registration 1 hour before departure
Tel: +43 676 54 09 858 / +43 676 60 28 107
Gruppen unbedingt voranmelden | groups need to register in advance!



TARIFZONENPLAN VERBUNDLINIE

-  Bahnstrecke mit Ort bzw. Station
-  Buslinie mit Ort
-  Buslinie mit Maut, Einhebung im Bus
-  Grenzort gehört zu mehreren Tarifzonen
-  Tarifzonennummer



Die farblich hinterlegten Tarifzonen sind anhand der hauptsächlich agierenden Linien (auf den Seiten 4 bis 34) eingefärbt, wobei die Zone 924 in 3 Bereiche (gelb, hellgrün, rot) gegliedert ist, um die Örtlichkeit der jeweiligen Linie wiederzugeben. **Die weißen Linien zwischen den Zonen stellen Tarifzongrenzen dar.** Die Zonen Richtung Liezen, Bad Aussee und Donnersbachwald sind der Übersicht halber dargestellt, jedoch in dieser Fahrplanbroschüre nicht enthalten.

Ein Auszug der Fahrpreistabelle der Verbundlinie findet sich auf Seite 38.

Wichtiger Hinweis: die Tarifzonennummer ist nicht gleichbedeutend mit der Liniennummer auf den Bussen bzw. auf den vorderen Seiten dieser Broschüre.

Impressum:

Tourismusverband Schladming, Rohrmoosstraße 234, A-8970 Schladming, Satz- und Druckfehler vorbehalten.

Der Herausgeber übernimmt keine Verantwortung für die Richtigkeit der Angaben. Titelfoto: Hans-Peter Steiner.

Auszug Fahrpreistabelle Verbundlinien (gültig ab 1. Juli 2018)

Zonen	Gültigkeit in h	Stundenkarte			24-Stundenkarte		
		Vollpreis	Ermäßigt (50%/ 38%)		Vollpreis	Ermäßigt (50%/ 38%)	
1	1	2,40	1,20	1,50	5,30	2,70	3,30
2	1,5	4,50	2,30	2,80	9,00	4,50	5,60
3	1,5	6,60	3,30	4,10	13,20	6,60	8,20
4	1,5	8,60	4,30	5,30	17,20	8,60	10,60
5	2	10,60	5,30	6,60	21,20	10,60	13,20
6	2	12,60	6,30	7,80	25,20	12,60	15,60
7	2	14,60	7,30	9,10	29,20	14,60	18,20
8	2,5	16,60	8,30	10,30	33,20	16,60	20,60
9	2,5	18,60	9,30	11,50	37,20	18,60	23,00
10	2,5	20,60	10,30	12,80	41,20	20,60	25,60

Ermäßigungen:

ca. 50-%ige Ermäßigung für Kinder bis zum 15. Geburtstag, Menschen mit Mobilitätseinschränkung, Hunde & Kleintiere.

ca. 38-%ige Ermäßigung für Jugendliche bis zum 19. Geburtstag, Familien (benötigter Ausweis: Steirischer Familienpass)

ca. 20-%ige Ermäßigung für Gruppen ab 60 Personen auf die Vollpreise der Stundenkarten und 24-Stunden-Karten (bei gemeinsamer Reise auf dem selben Beförderungsweg)

Karten mit erweiterter Gültigkeit

Es gibt auch die Möglichkeit eine 10-Zonen-Karte, Wochenkarte, Monatskarte, Halbjahreskarte oder Jahreskarte zu erwerben. Genauere Informationen hierzu gibt es auf www.verbundlinie.at



Sommercard

Inhaber einer gültigen Schladming-Dachstein Sommercard können die **Linien** 960, 962, 964, 972, 973, 974, 8605, 945 (bis St. Nikolai), 946 sowie den Wanderbus zum Steirischen Bodensee, den Nahverkehr Schladming – Rohrmoos und den Citybus Schladming kostenlos nutzen.

Für die Linien Nr. 900 und 902 zwischen Radstadt und Gröbming besitzt die Sommercard keine Gültigkeit.

Allgemeine Bestimmungen

Gruppenbeförderung nur nach vorheriger Anmeldung im Busoffice des jeweiligen Betreibers – Telefonnummern der Linienbetreiber siehe Seite 39. Ein- und Aussteigen ist nur an kommissionierten Haltestellen möglich.

LINIENÜBERSICHT

Nachfolgend nochmals eine Übersicht über die in der Broschüre enthaltenen Buslinien, sowie eine Kurzinfo zum jeweiligem Betreiber. Für Gruppenbeförderungen wird immer eine vorherige Anmeldung beim Betreiber empfohlen.

- H** Linie 900: Stainach – Gröbming – Aich – Haus im Ennstal – Schladming
ÖBB Postbus, +43 5 1717, www.postbus.at
- H** Linie 902: Schladming – Pichl – Gleiming – Mandling – Radstadt
ÖBB Postbus, +43 5 1717, www.postbus.at
- H** Linie 945: Gröbming – Stein an der Enns – St. Nikolai – Sölkpass – Schöder
ÖBB Postbus, +43 3682 26100-411, www.postbus.at und
Steirische Landesbahnen, +43 316 812581-0, www.stlb.at
- H** Linie 946: Gröbming – Stein an der Enns – Kleinsölk – Breitlahnm
ÖBB Postbus, +43 5 1717, www.postbus.at und
Steirische Landesbahnen, +43 316 81 25 81-0, www.stlb.at
- H** Linie 960: Schladming – Ramsau am Dachstein – Dachstein Gletscherbahn
Ramsauer Verkehrsbetriebe, +43 3687 81870, www.rvb.at
- H** Linie 962 & 964 : Filzmoos – Vorberg – Ramsau – Silberkarklamm
Ramsauer Verkehrsbetriebe, +43 3687 81870, www.rvb.at
- H** Linie 965: Citybus Schladming | Untere Klaus, Obere Klaus
Planai Hochwurzen Bahnen GmbH, +43 3687 22042-117, www.planabus.at
- H** Linie Schladming – Rohrmoos – Talstation Gipfelbahn Hochwurzen
Planai Hochwurzen Bahnen GmbH, +43 3687 22042-117, www.planabus.at
- H** Linie 972: Schladming – Rohrmoos – Ursprungalm
Planai Hochwurzen Bahnen GmbH, +43 3687 22042-117, www.planabus.at
- H** Linie 973: Schladming – Rohrmoos – Untertal-Dorf – Obertal – Eschachalm
Planai Hochwurzen Bahnen GmbH, +43 3687 22042-117, www.planabus.at
- H** Linie 974: Schladming – Rohrmoos – Untertal-Dorf – Riesachwasserfall
Planai Hochwurzen Bahnen GmbH, +43 3687 22042-117, www.planabus.at
- H** Wanderbuslinie Schladming – Haus im Ennstal – Steirischer Bodensee
Planai Hochwurzen Bahnen GmbH, +43 3687 22042-117, www.planabus.at
- H** Linie 8605: Ramsau – Pichl-Vorberg – Pichl – Reiteralm/Preunegg Jet
Ramsauer Verkehrsbetriebe, +43 3687 81870, www.rvb.at

ÜBERSICHTSKARTE



Allgemeine Legende für Fahrpläne

- U** Umstiegstelle | transfer
- #** Gültigkeit siehe Detail-Fahrplan | validity date see respective schedule
- *** Nur zum Aussteigen | only for hop-off
- | Wird auf diesem Kurs nicht angefahren | not served on this route n°
- A** Montag – Freitag, außer Feiertag | Monday – Friday, except public holiday
- B** Montag – Samstag, außer Feiertag | Monday – Friday, except public holiday
- H** Kurs verkehrt nur zu bestimmten Saisonzeiten (siehe Fahrplan)
- K** Kleinbus
- S** nur an Schultagen | school days only
- Haltestelle an der Bergbahn | stop at cable-car
- Haltestelle am Sessellift | stop at chair lift



Im Hopsiland ist auf verschiedenen Stationen für Spaß gesorgt © Katharina Wassler



Beeindruckende Eisskulpturen gibt es im Eispalast zu bestaunen © Christoph Buchegger



Spaß für die ganze Familie mit dem Mountain-Gokart auf der Hochwurzen © ikarus



Interessantes zum Bergbau in den Schladminger Tauern gibt's im Nickelmuseum © Martin Huber



© Herbert Raffalt

Abenteuer mit Hopsi

Spannung, Spiel und Abenteuer wartet am höchsten Spielplatz der Steiermark – im Planai Hopsiland. Hopsi nimmt euch ganz persönlich mit auf die Reise und zeigt euch seine Welt. Mit Pistenraupe, Skidoo, Wasserwelt und mit der neuen 3-teiligen Kugelbahn wird's bestimmt nicht langweilig.

Schon im Tal begrüßt dich der Hase Hopsi und informiert dich über alles, was dich in seinem Hopsiland erwartet. Auf 1.800 Metern, bei der Planai Bergstation, beginnt die abenteuerliche Reise durch das Hopsiland. Mit etwas Glück erwischst du beim Rauffahren eine der „Hopsi-Gondeln“.

Oben angekommen, bekommst du beim Automaten deine eigene Kugel für die 3-teilige Kugelbahn und schon geht das Abenteuer los! Auf **insgesamt 1,5 Kilometern Länge** erwarten dich verschiedene Stationen wie der **Schafalmwald**, die **Wasserwelt**, die **Riesenrutschen** und noch vieles mehr.

Der Weg führt über die Schafalm, wo ein neuer Spielplatz auf euch wartet, zur Wasserwelt und zu den Riesenrutschen im Bereich Märchenwiese. Unterwegs geht es vorbei an der Riesenschaukel und an der Aussichtsplattform. Beim Planaihof gibt es ganz neu die „kleine Hopsirunde“. Die ganze Runde ist gespickt mit Spielelementen aus Holz und zum Schluss führt der Weg wieder zurück zur Bergstation.

Planai-Hochwurzen-Bahnen GmbH

Coburgstraße 52
8970 Schladming
Telefon: +43 3687 22042-140
office@planai.at
www.planai.at

Der Dachstein: Ein Gletscher voller Möglichkeiten

Der höchste Berg der Steiermark besticht durch eine Naturkulisse die Ihresgleichen sucht. Gigantische Felsen, ein Weitblick über die österreichischen Berggipfel bis hin zum slowenischen Triglav-Gebirge und rundum thronen die mächtigen Felsen des Dachstein-Massivs.

Für unvergessliche Urlaubserinnerungen sorgen die Dachstein Hängebrücke, die höchstgelegene Hängebrücke Österreichs, mit einem **gewaltigen Ausblick über die Alpen** und die **„Treppe ins Nichts“ mit einem gigantischen Tiefblick von 400 Metern** auf den Wandfuß des Dachstein-Massivs.

Den perfekten Durchblick haben die Gäste bei der Auffahrt mit der **Panorama-Gondel**, welche rundum aus Glas gefertigt wurde. Der Dachstein Eispalast entführt die Gäste in eine mystische Welt aus Eis. Unter dem Motto „Reise durch die Steiermark“ gibt es die schönsten und bekanntesten Attraktionen aus dem grünen Herz Österreichs, detailgetreu aus Eis geschnitz zu sehen.

Der **Dachstein Sky Walk**, auch bekannt als „Balkon der Alpen“, befindet sich 250 Meter über der steil abfallenden Felswand des Hunerkogels und sorgt mit einem Boden aus Glas für atemberaubende und beeindruckende Momente.

Dachstein Gletscherbahn

Schildlehen 79
8972 Ramsau am Dachstein
Tel.: +43 3687 22042 810
dachstein@planai.at
www.derdachstein.at

Vielfältige Hochwurzen

In komfortablen 10er Kabinen mit Panoramafenstern und traumhafter Aussicht geht mit der Gipfelbahn auf die Hochwurzen. Die Hochwurzen wartet als wunderbarer Ausgangspunkt für Wandertouren oder Mountainbiketouren in den Schladminger Bergen. Wer auf ganz besondere Weise zurück ins Tal möchte, kann mit dem Mountain GoKart die Hochwurzen hinuntersausen. Auf 7 Kilometern Länge geht es mit dem eigens gebauten Gefährt talwärts. Geeignet ist dieser Freizeitspaß für die ganze Familie.

Gipfelbahn Hochwurzen

Rohrmoosstraße 218
8971 Schladming-Rohrmoos
Telefon: +43 3687 22042-140
office@planai.at
www.planai.at



Wanderungen für die ganze Familie auf der Hochwurzen © ikarus

Wasser ist das alles bestimmende Element in den Schladminger Tauern. Das kristallklare Tauernwasser der Bergseen und Bäche der Schladminger Tauerntäler bestimmt schon seit jeher den Lauf der Dinge in den Tälern. So widmet sich beispielsweise der mehrfach preisgekrönte Themenweg »Wilde Wasser« im Untertal ganz dem Thema Wasser und zeigt auf einer Länge von ca. 14 km die verschiedenen Facetten des kostbaren Gutes auf.

Nickelmuseum Obertal

Auch der historische Bergbau in den Schladminger Tauern war vom Wasser abhängig und nutzte die Kraft des Wassers für die Erzproduktion. Das Nickelmuseum Im historischen Schmelzofen in der Hopfriesen erzählt diese und andere Geschichten rund um den Bergbau im Obertal und in den Schladminger Tauern.

Das Museum ist von Juni bis September jeweils am Mittwoch und Freitag von 9:30 bis 13:30 Uhr geöffnet, und Du kannst an einer fachkundigen Führungen teilnehmen.

Stollenführung im historischen Bergwerk

An einer Führung (ebenfalls Mittwoch und Freitag) kannst Du auch im historischen Bergwerk »Bromriesen« teilnehmen. Dabei begibst Du Dich mit einem Höhlenforscher des ÖAV Schladming in das Stollensystem etwas oberhalb von Hopfriesen. Der Guide erklärt dabei historische Abbaumethoden und Du kannst erfahren, unter welch schwierigen Bedingungen die Bergleute damals die Erze zu Tage förderten.

Für die Führung im Bromriesenstollen ist eine **Anmeldung im Tourismusverband Schladming (+43 3687 22777-22) notwendig.**

Infos zu den **Wasserwegen »Wilde Wasser«** und zum **historischen Bergbau** in den Tauern unter www.wildewasser.at

Tourismusverband Schladming

Rohrmoosstraße 234 · A-8970 Schladming
Telefon +43 (0)3687 22 777-22
office@schladming.com
Satz- und Druckfehler vorbehalten.